



Samoens

Welkom  
Bike



**samoens** ♥ **com**  
**OM VERLIEFD OP TE WORDEN**

# Enkele tips

## Voor uw veiligheid:

- ♥ Kies uw route in functie van uw fysieke conditie en technische vaardigheden.
- ♥ Informeer iemand over uw route voordat u vertrekt.
- ♥ Draag een helm (helmen zijn verplicht voor kinderen onder 12 jaar).
- ♥ Neem essentieel reparatiemateriaal, een EHBO-kit en voldoende eten en drinken mee.

## Specifieke aanbevelingen

Jacht is een belangrijke activiteit van half september tot half januari. Tijdens deze periode:

- Informatie over de jacht: [chasseco.fr/site.html](http://chasseco.fr/site.html)  
Controleer vóór uw tocht of bergpassen geopend zijn of dat er wegwerkzaamheden zijn.
- Weginformatie (Haute-Savoie): [inforoute74.fr](http://inforoute74.fr) of +33 (0)4 50 33 20 74.

## Weersomstandigheden:

Controleer het weerbericht voordat u vertrekt.



Chamonix weer

[www.chamonix-meteo.com](http://www.chamonix-meteo.com)

of +33 (0)8 99 71 02 74

(betaalde oproep)

## Respecteer het milieu

- Gebruik alleen gemarkeerde paden. Rijd niet off-trail of buiten de aangewezen routes.
- Snijd geen haarspeldbochten af tijdens de afdaling. Volg de aangegeven rijrichting van de routes.
- Vermijd plotseling remmen; het blokkeren van het achterwiel beschadigt paden en trails.
- Respecteer privé-eigendom en landbouwgewassen.
- Sluit hekken altijd achter u. Wees alert op landbouw- en bosbouwvoertuigen.
- Pluk geen wilde bloemen, fruit of paddenstoelen.
- Verstoor geen bewoners of wilde dieren.
- Neem uw afval altijd mee.
- Wees respectvol en vermijd onnodig lawaai.
- Maak geen vuur.

# Samenvatting

## **Racefiets / E-bike**

Giffre-lus:	
Samoëns - Taninges.....	05
Cirque du Fer-à-Cheval .....	06
Giffre-lus:	
Samoëns - Mieussy .....	07
Col de Joux - Plane.....	08
Col de la Ramaz.....	09
Esserts-lus .....	10
Plateau des Saix .....	11

## **MTB / E-MTB / Gravel**

Tour des Vallons .....	15
La Kids Ludique (leuk kinderparcours) .....	16
Giffre-lus:	
Samoëns - Morillon.....	17
Giffre-lus:	
Samoëns - Taninges.....	18
Cascade du Rouget .....	19
Allamands-lus.....	20
De kapellen van Samoëns .	21
Cirque du Fer-à-Cheval .....	22
Chalet du Trot .....	23
Sixt-lus.....	24
Lac de Gers .....	25
Bostan Refuge .....	26
Grand Crêt .....	27
La Bourgeoise / Plateau des Saix .....	28
All Mountain.....	29

## **Downhill MTB**

Dian Dian .....	32
La Char .....	33

## **Skatepark**

Zones van het skatepark ...	35
Gebruiksregels .....	36

## **Praktische informatie**

Kabelbanen .....	37
Accès Vélo-gecertificeerde logies .....	37
Fietsverhuur en -herstel.....	37
Buslijnen .....	38
Zomershuttles .....	38
Treinen.....	38
Taxi's .....	38
GPX-fietsroutes .....	38
Laadstations .....	38
Parkeerplaatsen.....	38
Sanitair & watertappunten	38
Parkeerterreinen.....	39
Campers .....	39
Begeleide outdooractiviteiten.....	39
Bagageopslag .....	39

## **Events**

Adopte un Col .....	12
Baroudeurs des Alpes.....	30

# Racefiets

ALLE ROUTES VERTREKKEN  
VANAF HET VVV-KANTOOR  
VAN SAMOËNS.

These routes are for guidance  
only. The publisher and authors  
cannot be held responsible  
for any use made of this  
information.

## NIVEAU

*Eenvoudig*

*Tusselligend*

*Moeilijk*

*Deskundige*

## RACEFIETS



## RACE E-BIKE





## GIFFRE-LUS: SAMOËNS - TANINGES



Afstand: 24 km



Starthoogte: 623 m  
Eindhoogte: 727 m



Stijging: 180 m



Duur: 1 uur  
Duur van de e-bike rit:  
53 minuten

Ontdek via deze gezinsvriendelijke route de Giffre-vallei en haar charmante dorpjes.

Volg de D907 richting Taninges en sla vervolgens af op de D902 richting Châtillon-sur-Cluses.

Rijd door de dorpjes La Rivière-Enverse en Morillon voordat u via de D4 terugkeert naar Samoëns.

GPX-TRACKS HIER





# CIRQUE DU FER-À-CHEVAL



Afstand: 24,6 km



Start hoogte: 698 m  
Finishhoogte: 955 m



Stijging: 280 m



Duur: 46 min  
Duur van de e-bike rit:  
37 minuten

Volg vanuit Samoëns het pad en laat u meevoeren door het dal. Stop bij de Gorges des Tines en ga dan verder richting Sixt-Fer-à-Cheval met zijn authentieke charme. Nog een paar kilometer... en u bereikt de indrukwekkende Cirque du Fer-à-Cheval, de grootste in de Alpen!

## Praktische informatie:

Cirque du Fer-à-Cheval is een beschermd natuurgebied.

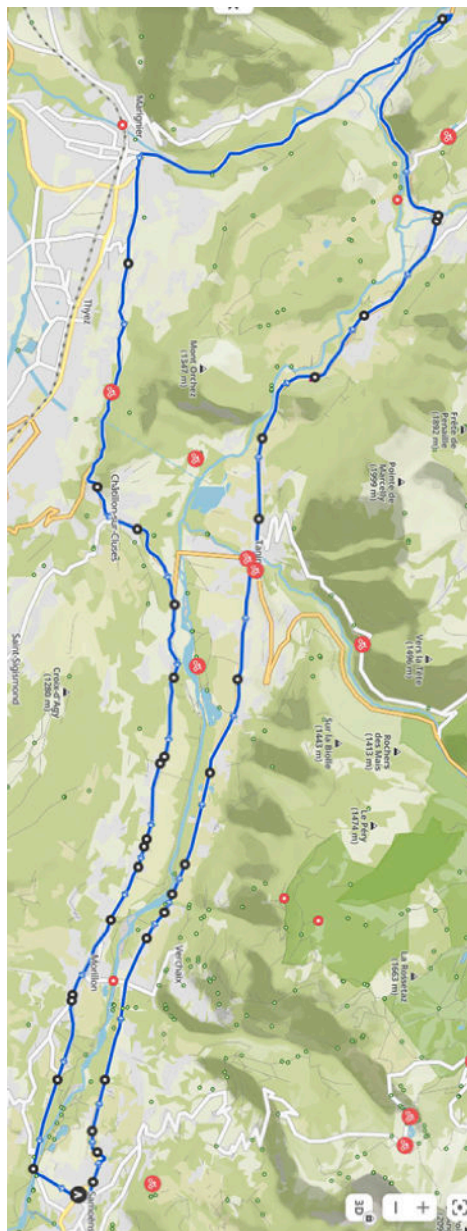
Fietsen is niet toegestaan op het pad naar Fond de la Combe tussen 10.00 en 18.00 uur tussen 1 juli en 31 augustus, evenals in de weekenden van juni en september.

GPX-TRACKS HIER





# GIFFRE-LUS: SAMOËNS - MIEUSSY



Afstand: 47,3 km



Starthoogte: 476 m  
Eindhoogte: 738 m



Stijging: 450 m



Duur: 2 uur en 6 minuten  
Duur van de e-bike rit:  
1 uur en 47 minuten

Vanuit Samoëns neemt u de D907 richting Mieussy via Taninges. In Mieussy vervolgt u uw weg over de D926 richting Marignier en volgt u vervolgens de D6 (Route de Châtillon).

Als u het dorp Châtillon-sur-Cluses bereikt, rijdt u via de D902 af naar de Giffre-vallei. Verlaat deze weg en volg de borden naar La Rivière-Enverse, rijd vervolgens door Morillon en keer dan via de D4 terug naar Samoëns.

**GPX-TRACKS HIER**





# COL DE JOUX PLANE



Afstand: 26,2 km



Starthoogte: 696 m  
Eindhoogte: 1684 m



Stijging: 990 m



Duur: 1 uur 57 minuten  
Duur van de e-bikerit:  
1 uur en 19 minuten

De Joux Plane is een legendarische klim die elf keer in de Ronde van Frankrijk is opgenomen. De klim biedt een uitzonderlijk uitzicht over de Giffre-vallei en het Mont Blanc-massief.

Neem vanuit Samoëns de weg richting het gehucht Chantemerle. Vervolg uw klim naar Col de Joux Plane, waar u op de top een charmant meertje zult ontdekken.

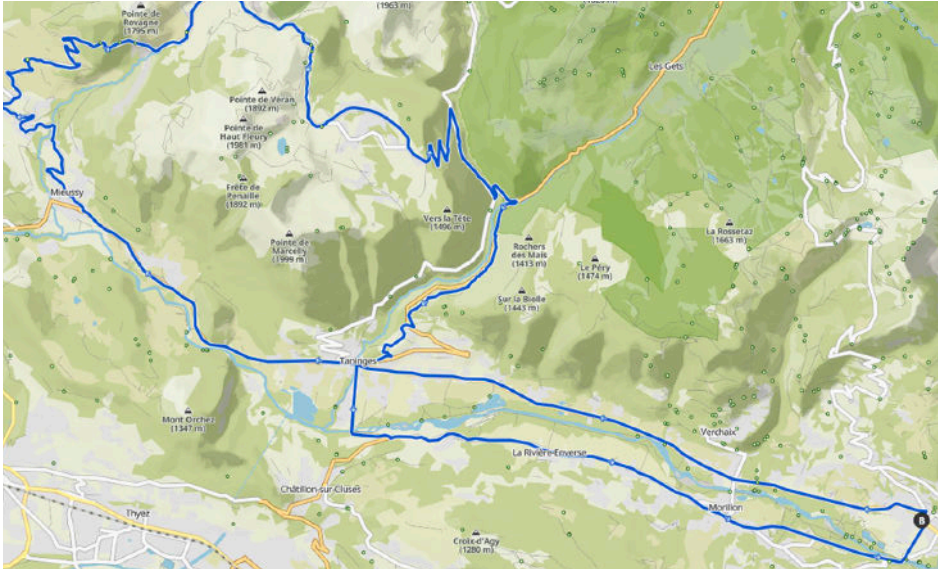
Voor de afdaling, bij de kruising met Mévoutier, gaat u richting Mathonex en keert u vervolgens via de kapel van Bérrouze terug naar Samoëns.

GPX-TRACKS HIER





# COL DE LA RAMAZ



Afstand: 59 km



Starthoogte: 607 m  
Eindhoogte: 1611 m



Stijging: 1250 m



Duur: 4 uur 30 minuten  
Duur van de e-bikerit: 3 uur  
en 30 minuten

De Col de la Ramaz verbindt het plateau van Sommand met het plateau van Praz de Lys. Deze pas werd beklommen tijdens de 14e etappe van de Ronde van Frankrijk in 2023, die van Annemasse naar Morzine liep. Vanaf deze pas heb je een adembenemend uitzicht op het Mont Blanc-massief.

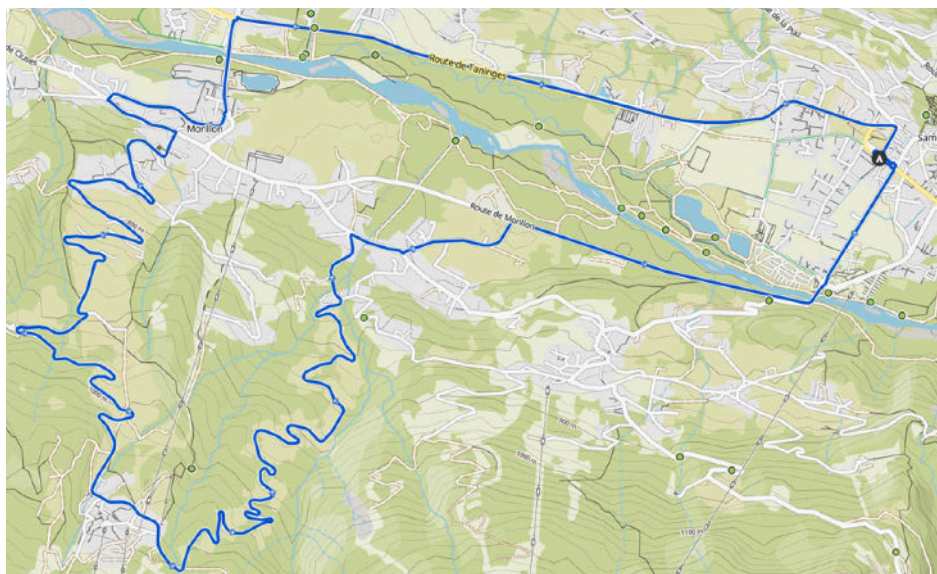
Neem de D907 richting Mieussy via Taninges. Volg in Mieussy de borden naar Praz de Lys–Sommand via de D308. Daal vervolgens af naar Taninges, rijd verder door La Rivière-Enverse en Morillon en keer terug naar Samoëns via de D4.

GPX-TRACKS HIER





# ESSERTS-LUS



**Afstand: 19 km**



**Start hoogte: 655 m  
Eindhoogte: 1088 m**



**Stijging: 480 m**



**Duur: 1 uur en 10 minuten  
Gebruiksdur e-bike:  
50 minuten**

**Geniet van een adembenemend uitzicht over de noordkant van het Giffre-dal vanuit Les Esserts, in het hart van het skigebied Morillon.**

**Bereik Morillon via de D907 en begin vervolgens aan de beklimming via de Route des Esserts (D54).**

**Daal af richting L'Ételley via de Route du Mas Devant en ga vervolgens verder op de D907 richting Samoëns.**

**GPX-TRACKS HIER**





# PLATEAU DES SAIX



Afstand: 21,7 km



Starthoogte: 695 m  
Eindhoogte: 1610 m



Stijging: 920 m



Duur: 2 uur en 10 minuten  
Duur van de e-bike rit:  
1 uur en 25 minuten

Het Saix-plateau markeert het begin van ons skigebied in de winter en het downhill-mountainbikegebied in de zomer. Samoëns 1600 is tevens de startplaats voor paragliders.

Neem vanaf het VVV-kantoor de Avenue du Giffre, steek de brug over en klim omhoog naar het gehucht Vercland. Vervolg uw route omhoog naar het plateau van Saix.

GPX-TRACKS HIER



haute  
savoie  
le Département

Samoëns  
À EN TOMBER AMOUREUX

MORZINE  
AVORIAZ  
Portes du Soleil

VERCHAIX  
HAUTE SAVOIE

MAANDAG 20 JULI 2026

# ADOPTER UN COL

## COL DE JOUX PLANE

Col de Joux Plane  
Alt. 1700 m



Fietsliefhebbers, wandelaars, rollerskiërs en fans van andere niet-gemotoriseerde activiteiten, het evenement Adopte un Col! is voor jullie. Gedurende één dag is de weg over een legendarische Alpenpas afgesloten voor gemotoriseerd verkeer. Een dag volledig in het teken van duurzame mobiliteit.





# Mountainbike

ALLE ROUTES VERTREKKEN VANUIT SAMOËNS.  
TOERISTENBUREAU.

Deze routes dienen slechts als richtlijn. De uitgever en auteurs kunnen niet aansprakelijk worden gesteld voor enig gebruik dat van deze informatie wordt gemaakt.

## NIVEAU

Eenvoudig

Tussenliggend

Moeilijk

Deskundige

## MTB



## E-MTB ELEKTRISCHE MOUNTAINBIKE

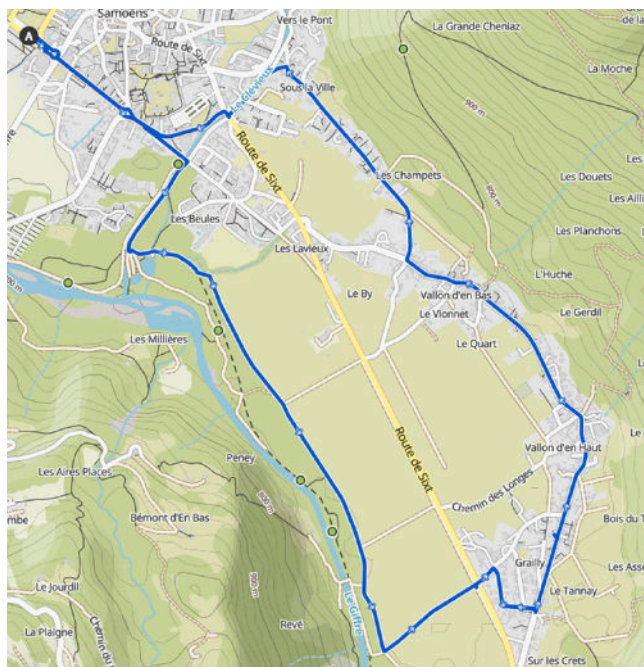


## GRIND





# TOUR DES VALLONS



GPX-TRACKS HIER



**Afstand: 7,4 km**



**Minimale hoogte: 700 m  
Maximale hoogte: 720 m**



**Stijging: 40 m**



**MTB-tijd: 27 minuten  
E-MTB-tijd: 23 minuten**

Geniet van een aangename familiariteit om het gehucht Vallons in Samoëns te ontdekken en de oevers van de rivier de Giffre te volgen.

Vanaf het VVV-kantoor van Samoëns gaat u richting Sixt-Fer-à-Cheval. Een paar meter na de tweede rotonde slaat u rechtsaf de smalle weg in die langs de zuivelboerderij loopt. Sla vervolgens weer rechtsaf en volg het brede pad naar een voetbrug over de Clévieux-beek. Sla linksaf en volg het pad langs de voormalige oevers van de Giffre, helemaal tot aan de uitgestrekte Vallons-vlakte.



## LA KIDS LUDIQUE (LEUK KINDERPARCOURS)



Afstand: 9 km



Minimale hoogte: 678 m  
Maximale hoogte: 711 m



Stijging: 50 m



MTB-tijd: 36 minuten  
E-MTB-tijd: 32 minuten

Volg vanaf het VVV-kantoor de oevers van de Cléviex en vervolg uw weg langs de Giffre richting Morillon, onder de Grand Massif Express-skiiflift door. Mis het recreatiepark Lac aux Dames niet. De terugweg volgt de Route des Drugères en loopt langs de ijsbaan.

GPX-TRACKS HIER





## GIFFRE-LUS: SAMOËNS - MORILLON



Afstand: 9 km



Minimale hoogte: 670 m  
Maximale hoogte: 720 m



Stijging: 30 m



MTB-tijd: 40 minuten  
E-MTB-tijd: 35 minuten

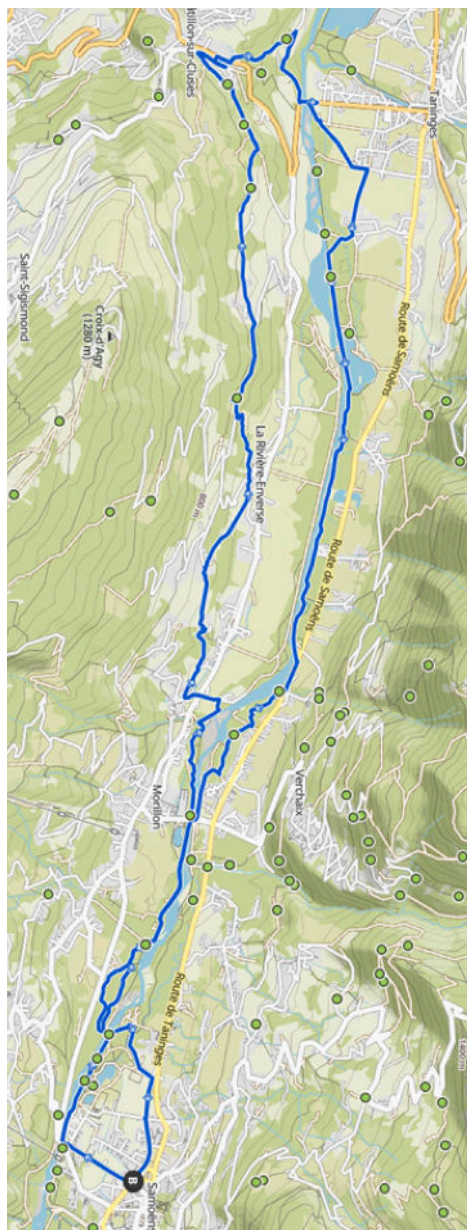
Een gezinsvriendelijke route om het prachtige Giffre-dal te ontdekken. Volg vanuit Samoëns de Giffre richting het dorp Morillon. Steek via de bospaden onze voetbruggen over en bewonder onze twee iconische toppen: Pic du Marcellly en Le Criou.

GPX-TRACKS HIER





# GIFFRE-LUS: SAMOËNS - TANINGES



Afstand: 28 km



Minimale hoogte: 620 m  
Maximale hoogte: 784 m



Stijging: 290 m



MTB-tijd: 2 uur en 5  
minuten  
E-MTB-tijd: 1 uur en 46  
minuten

Ontdek de Giffre-vallei door onze charmante dorpjes te bezoeken. Volg vanuit Samoëns de rivier naar Taninges en steek vervolgens het dorp Châtillon-sur-Cluses over om het pad naar La Rivière-Enverse te bereiken.

Voltooi je route door het dorp Morillon en keer terug via de Giffre naar Samoëns.

GPX-TRACKS HIER





# CASCADE DU ROUGET



Afstand: 21 km



Minimale hoogte: 695 m  
Maximale hoogte: 958 m



Stijging: 350 m



MTB-tijd: 1 uur en 43  
minuten  
E-MTB-tijd: 1 uur en 22  
minuten

Neem vanaf het VVV-kantoor de Route du Grand Massif en volg de Giffre naar de Gorges de Tines, langs het gehucht Le Perret. Vervolg uw klim naar de Rouget-waterval via de GR5-route. De terugweg loopt via de Ferme des Tines en de gehuchten van Les Vallons.

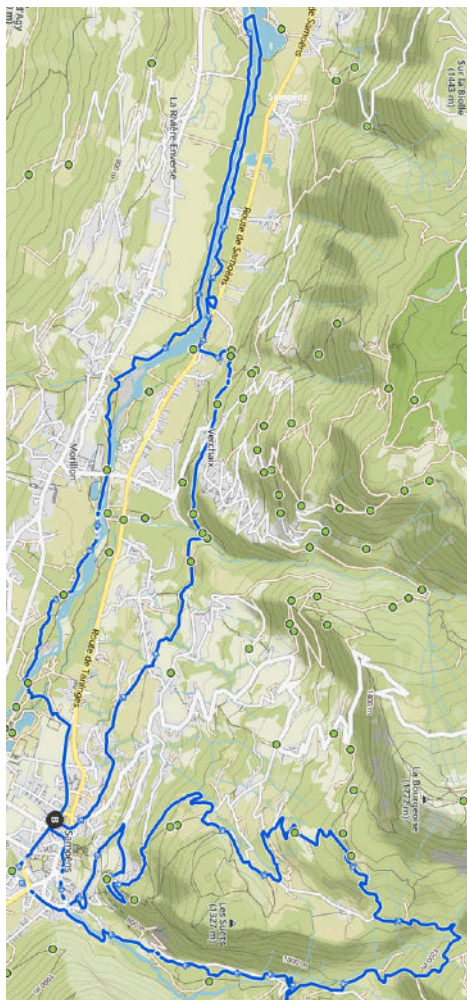
De Rouget-waterval, ook wel "De Koningin van de Alpen" genoemd, is de meest prestigieuze waterval van Sixt-Fer-à-Cheval. De waterval bestaat uit twee niveaus en stort zich meer dan tachtig meter naar beneden.

GPX-TRACKS HIER





# ALLAMAND-LUS



**Afstand: 38,7 km**



**Minimale hoogte: 632 m  
Maximale hoogte: 1348 m**



**Stijging: 1020 m**



**MTB-tijd: 3 uur en 43  
minuten  
E-MTB-tijd: 2 uur en 48  
minuten**

Vanuit Samoëns reist u via Verchaix naar het meer van Vernays. Volg vervolgens de oevers van het Blauwe Meer van Morillon voordat u terugkeert naar Samoëns en begint aan de klim naar het gehucht Les Allamands.

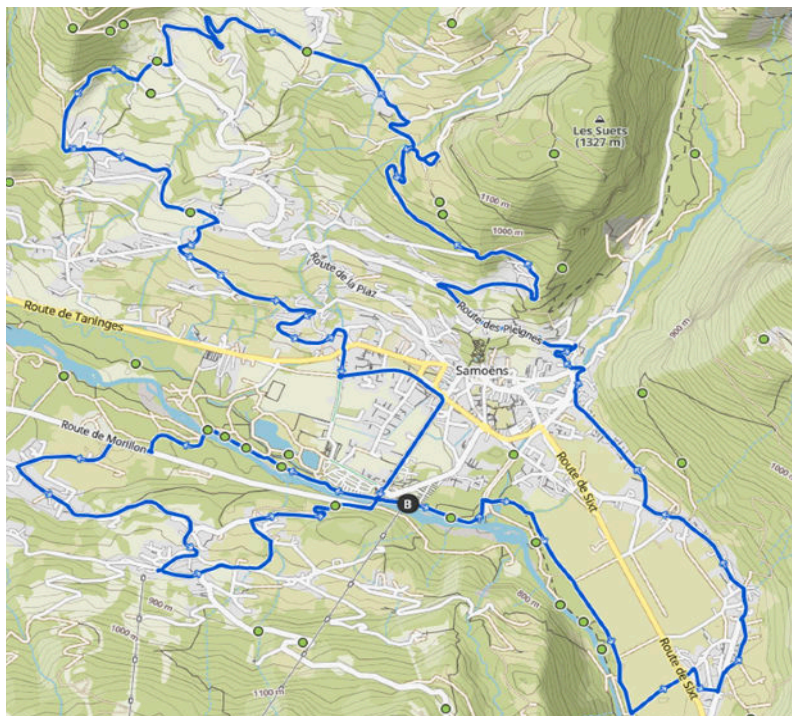
De kapel van Les Allamands, gebouwd in de 19e eeuw door de inwoners van het gelijknamige gehucht, is de meest recente van de negen gehuchtkapellen van Samoëns.

**GPX-TRACKS HIER**





# DE KAPELLEN VAN SAMOËNS



**Afstand: 25,7 km**



**Minimale hoogte: 680 m  
Maximale hoogte: 1113 m**



**Stijging: 610 m**



**MTB-tijd: 2 uur en 10  
minuten  
E-MTB-tijd: 1 uur en 30  
minuten**

Ga op ontdekkingsstocht langs de kapellen van Samoëns en het erfgoed van de Septimontains. Langs de paden verschijnen uienvormige klokkentorens, beïnvloed door de barokarchitectuur, die herinneren aan het vakmanschap van ambachtslieden uit het verleden. Deze kapellen weerspiegelen tevens de menselijke geschiedenis van Savoie. Ontdek vanuit het VVV-kantoor van Samoëns de gehuchten L'Etelay, Vercland, Les Vallons, Chantemerle, Mathonex en Le Bérouze.



**GPX-TRACKS HIER**



# CIRQUE DU FER-À-CHEVAL



Afstand: 28 km



Minimale hoogte: 695 m  
Maximale hoogte: 953 m



Stijging: 420 m



MTB-tijd: 2 uur en 13  
minuten  
E-MTB-tijd: 1 uur en 47  
minuten

Ontdek het Cirque du Fer-à-Cheval en het natuurreservaat langs deze route die de Giffre volgt.

Neem onderweg even de tijd om de Gorges des Tines te bewonderen en verken vervolgens het dorp Sixt-Fer-à-Cheval.

Uiteindelijk bereikt u de grootste bergketedal van de Alpen: de Cirque du Fer-à-Cheval.

## Praktische informatie:

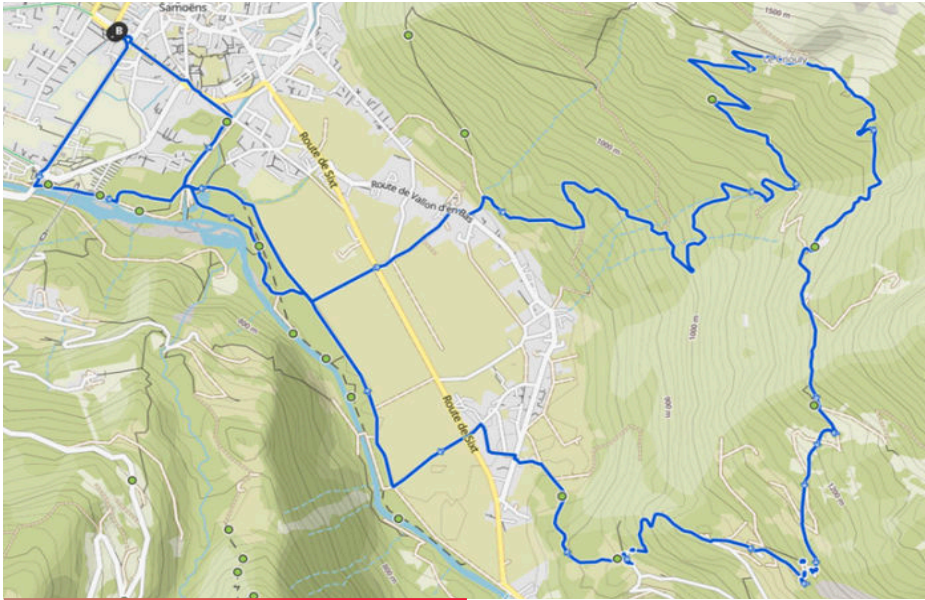
Fietsen is verboden op het pad naar Fond de la Combe tussen 10.00 en 18.00 uur van 1 juli tot en met 31 augustus, evenals in de weekenden van juni en september.

GPX-TRACKS HIER





# CHALET DU TROT



**Afstand: 16,8 km**



**Minimale hoogte: 695 m  
Maximale hoogte: 1373 m**



**Stijging: 740 m**



**MTB-tijd: 3 uur  
E-MTB-tijd: 1 uur en 30  
minuten**

Ga op ontdekkingstocht en leer onze iconische berg kennen: Le Criou. Volg vanaf het VVV-kantoor de Giffre naar het gehucht Les Vallons d'en Haut. Steek het gehucht Le Mont over om bij Chalet du Trot te komen, vanwaar de Mont Blanc en de Pointe de Sales zich voor u openbaren. De afdaling volgt de route door Le Bouttiay en Vallon d'en Bas.



**GPX-TRACKS HIER**



## SIXT-LUS



**Afstand: 21 km**



**Minimale hoogte: 695 m  
Maximale hoogte: 1009 m**



**Stijging: 490 m**



**MTB-tijd: 2 uur  
E-MTB-tijd: 1 uur en 35  
minuten**

**Volg de Giffre om Sixt-Fer-à-Cheval te ontdekken.**

**Vanaf het VVV-kantoor bereikt u het dorp Sixt-Fer-à-Cheval door de rivier de Giffre te volgen. Steek de weg over en ga richting het gehucht Le Mont. Volg de richting Le Crot; het pad biedt uitzicht op het dorp Sixt-Fer-à-Cheval.**

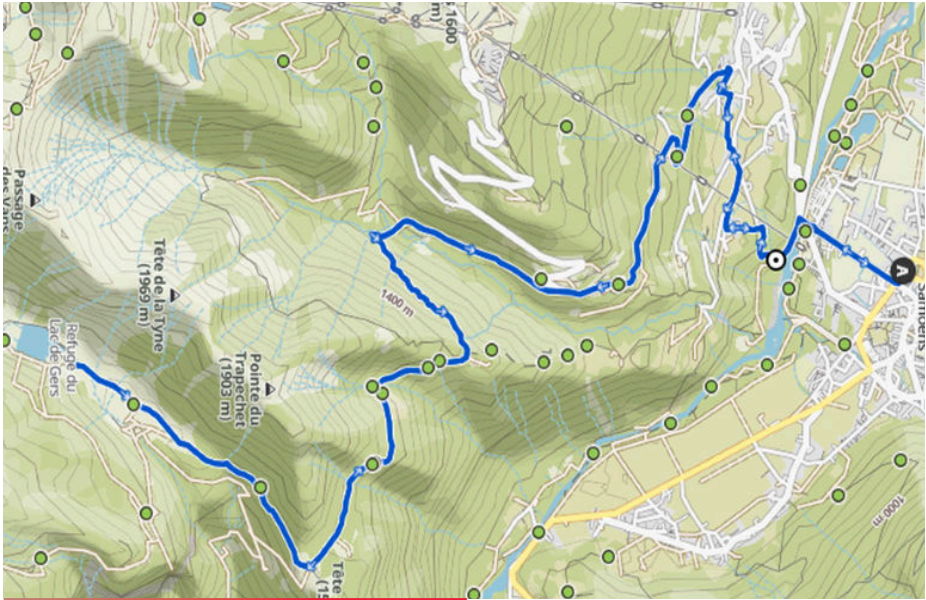
**Steek de Giffre weer over en vervolg uw weg langs de linkeroever naar het dorp Sixt. De terugweg naar Samoëns voert u langs de gehuchten Les Vallons.**

**GPX-TRACKS HIER**





# LAC DE GERS



**Afstand: 26,5 km**



**Minimale hoogte: 695 m  
Maximale hoogte: 1532 m**



**Stijging: 900 m**



**MTB-tijd: 2 uur en 47  
minuten  
E-MTB-tijd: 1 uur 57  
minuten**

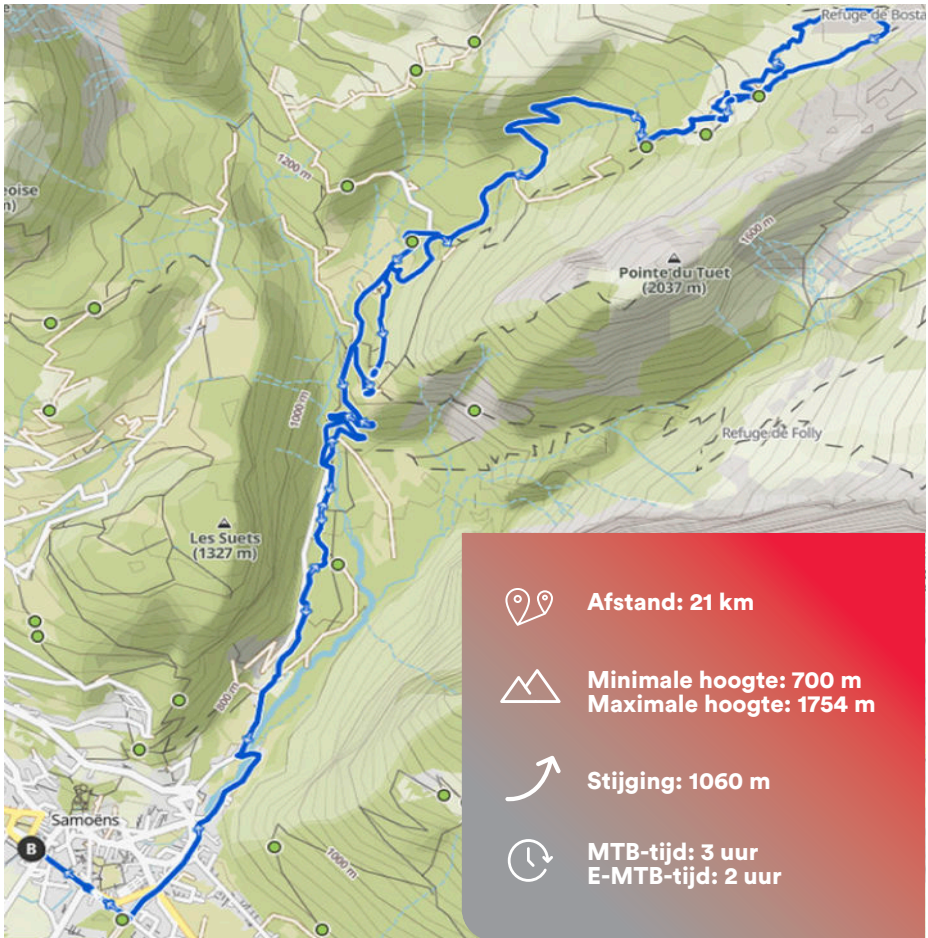
Ga op ontdekkingsstocht naar ons bergmeer: het Lac de Gers. Steek de Giffre over richting de waterval van Nant d'Ant, een omweg die zeker de moeite waard is en slechts 2,6 km aan je route toevoegt. Sla vervolgens rechtsaf richting het gehucht Verland en volg het pad omhoog naar het Lac de Gers. Door bossen en alpenweiden heen kun je genieten van een welverdiende pauze met uitzicht op het meer en de omliggende bergen.

**GPX-TRACKS HIER**





# REFUGE DE BOSTAN



Vanaf het VVV-kantoor van Samoëns volgt u de rivier de Clévioux richting de plaats die bekend staat als "Les Fontaines". Rijd verder naar het gehucht Les Allamands. Daar begint de 4x4-route die gestaag omhoog klimt door het bos, dat u kort voor de alpenchalets van Bostan verlaat.

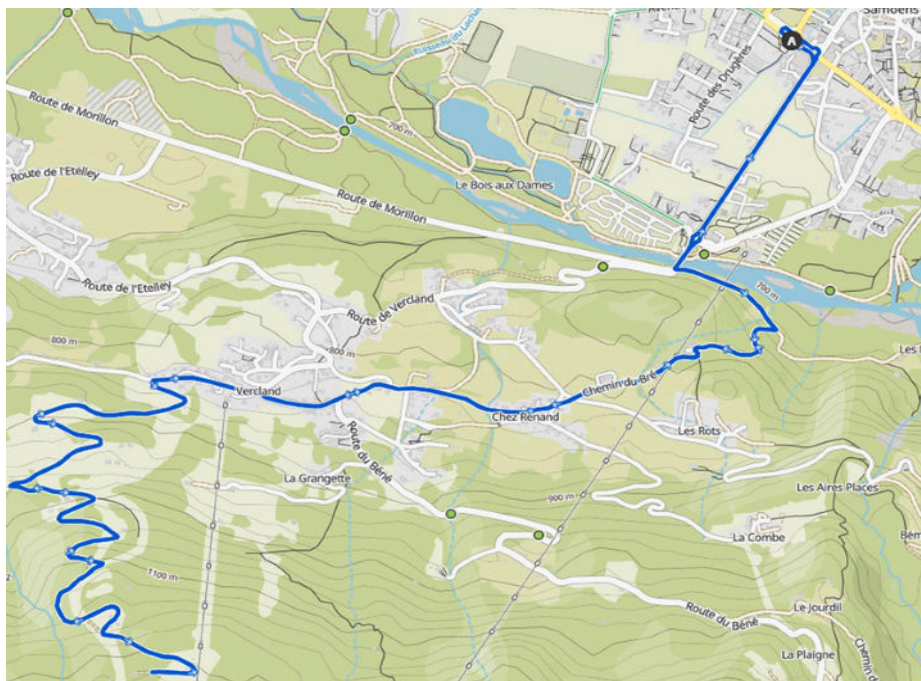
Het uitzicht opent zich vervolgens op een schitterende vallei, bezaaid met rotsblokken en kalkstenen plateaus, en aan de rechterkant begrensd door de Dents d'Oddaz. Het pad loopt verder en leidt al snel naar de berghut, een stevig gebouw aan de rand van de weilanden en de kalkstenen plateaus.

**GPX-TRACKS HIER**





# GRAND CRÊT



Afstand: 13,1 km



Minimale hoogte: 695 m  
Maximale hoogte: 1210 m



Stijging: 540 m



MTB-tijd: 1 uur en 25  
minuten  
E-MTB-tijd: 57 minuten

**Vanaf het VVV-kantoor van Samoëns steekt u de Giffre-brug over en volgt u de richting van Vercland, onder de Grand Massif Express-gondellift door. Ga verder door om de Vercland-gondellift heen te rijden en neem vervolgens linksaf het 4x4-pad richting Chalet du Grand Crêt.**

**GPX-TRACKS HIER**





# LA BOURGEOISE PLATEAU DES SAIX



Afstand: 39,4 km



Minimale hoogte: 666 m  
Maximale hoogte: 1749 m



Stijging: 2270 m



MTB-tijd: 4 uur en 23  
minuten  
E-MTB-tijd: 3 uur en 12  
minuten

Neem de Grand Massif Express skilift om het Saix-plateau te bereiken.

Vervolgens begint de afdaling richting het dorp Samoëns via het Chalet du Crêt.

De beklimming van La Bourgeoise begint in het gehucht Chantemerle. Geniet van een spectaculair panorama over de Giffre-vallei en de Mont Blanc. De terugweg loopt via Verchaix en Morillon naar beneden, en vervolgens langs de oever van de rivier de Giffre.

### **Praktische informatie:**

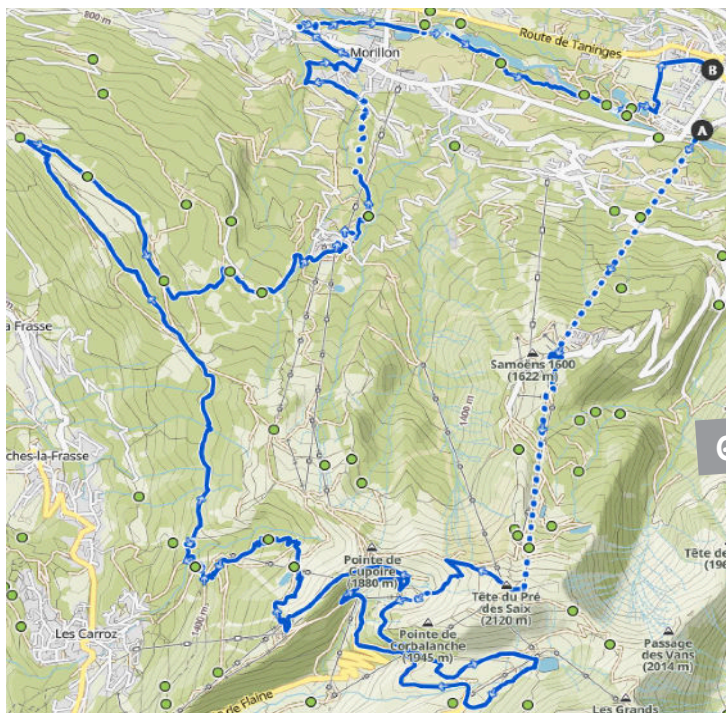
De skilift Grand Massif Express is geopend van eind juni tot eind augustus.

GPX-TRACKS HIER





# ALL MOUNTAIN



GPX-TRACKS HIER



Afstand: 41,4 km



Minimale hoogte: 659 m  
Maximale hoogte: 2094 m



Afdaling: 2050 m



MTB-tijd: 3 uur en 43  
minuten  
E-MTB-tijd: 3 uur en 5  
minuten

Bereik de Tête des Saix, het hoogste punt van het skigebied van Samoëns, via de skiliften Grand Massif Express en Chariande Express. Vanaf het plateau van Agy, na Flaine en Les Carroz te zijn gepasseerd, geniet u van een uitzonderlijk panorama over het Giffre-dal en het Arvedal. Keer terug naar het dorp Samoëns via Morillon en langs de oever van de Giffre.

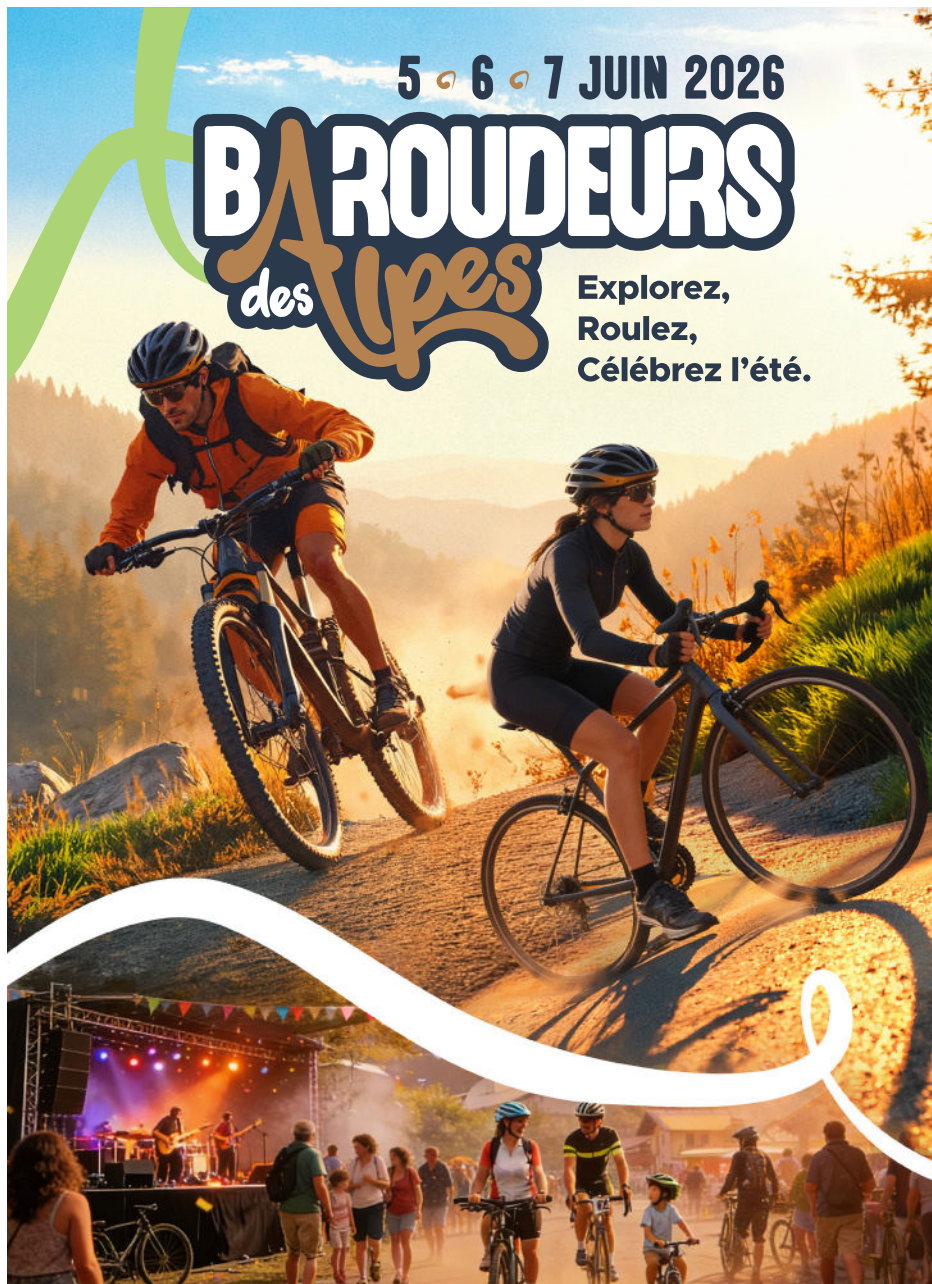
### Praktische informatie:

De skilift Grand Massif Express is geopend van eind juni tot eind augustus. De Chariande Express stoeltjeslift is geopend in juli en augustus.

5 • 6 • 7 JUIN 2026

# BAROUDEURS des Alpes

Explorez,  
Roulez,  
Célébrez l'été.



haute  
savoie  
le Département

Samoëns  
le Village d'été

Montagnes  
du Giffre

GRAND  
MASSIF



baroueursdesalpes.com

# Downhill mountainbiken

ALLE ROUTES VERTREKKEN VANUIT SAMOËNS.  
TOERISTENBUREAU.

Deze routes dienen slechts als richtlijn. De uitgever en auteurs kunnen niet aansprakelijk worden gesteld voor enig gebruik dat van deze informatie wordt gemaakt.

## NIVEAU

Eenvoudig

Moeilijk

Tussenliggend

Deskundige

DOWNHILL  
MOUNTAINBIKE





# DIAN DIAN



GPX-TRACKS HIER



Afstand: 8,9 km



Minimale hoogte: 695 m  
Maximale hoogte: 1585 m



Afdaling: 890 m



Duur: 28 minuten

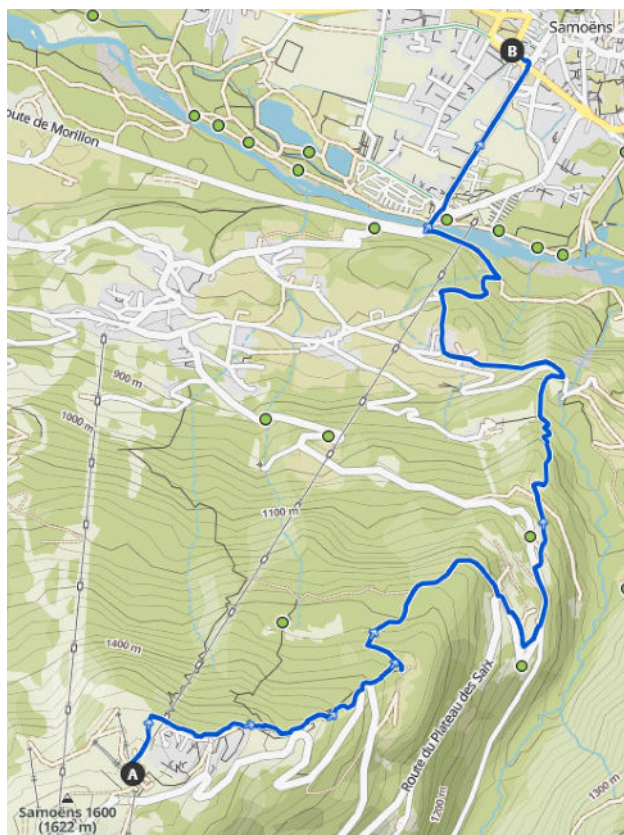
Volg vanaf het Saix-plateau het gemarkeerde Dian Dian-pad, dat u door alpenweiden en bossen naar het dorp Samoëns leidt.

### **Praktische informatie:**

De skilift Grand Massif Express is geopend van eind juni tot eind augustus.



# LA CHAR



GPX-TRACKS HIER



**Afstand: 6,9 km**



**Minimale hoogte: 695 m  
Maximale hoogte: 1585 m**



**Afdaling: 890 m**



**Duur: 20 minuten**

Op het plateau van Saix, suivez le balisage de la piste La Char qui vous guidera à travers les alpages et les zones boisées jusqu'au village de Samoëns.

### **Praktische informatie:**

De skilift Grand Massif Express is geopend van eind juni tot eind augustus.


# Skatepark



**KOM EN ONTDEK ONS NIEUWE SKATEPARK, GELEGEN AAN HET EINDE VAN HET RECREATIEGEBIED LAC AUX DAMES, NAAST DE VOETBAL- EN RUGBYVELDEN.**

Het skatepark van Samoëns is het hele jaar door geopend met de volgende openingstijden:

- Van 1 april tot en met 30 september: 8:30 uur – 20:30 uur
- Van 01/10 tot en met 31/03: 8:30 uur – 18:30 uur



# SKATEPARKGEBIEDEN



## 1 STRAATPLEIN

Rails, stoepranden, richels, hellingen, enz. Alle modules zijn hier zo opgesteld dat je de baan van je dromen kunt creëren!



## 2 SCHAAL

De bowl bestaat uit gebogen overgangen waardoor je eindeloos tricks aan elkaar kunt koppelen met een ongeëvenaarde flow.



## 3 RUSTZONE

Dit gebied is ingericht als rustzone voor skateparkbezoekers tijdens pauzes. Respecteer de plek en ruim je afval op.

# GEBRUIKSREGELS



Gelieve de openingstijden te respecteren:

- Van 01/10 tot en met 31/03:  
8:30 uur – 18:30 uur  
Van 01/04 tot 30/09:  
8:30 uur – 20:30 uur



Het dragen van een helm is verplicht.

Het dragen van handschoenen, kniebeschermers en elleboogbeschermers wordt ten zeerste aanbevolen.



Respecteer andere gebruikers. Observeer andere fietsers voordat je vertrekt om botsingen te voorkomen.



Gebruik tijdens de pauzes de rustruimtes. Vermijd stoppen of zitten in het skatepark. De modules zijn geen banken.



Gooi uw afval alstublieft in de daarvoor bestemde afvalbakken.



Het skatepark is niet toegankelijk voor voetgangers.



Gebruik geen stadfietsen.



Storende geluiden zijn niet toegestaan vanwege hun intensiteit, duur, agressieve karakter of herhaling (geschreeuw, muziek, vuurwerk, enz.).



Deze faciliteit is geen speeltuin. Het is uitsluitend bestemd voor volwassenen, tieners en kinderen ouder dan 8 jaar\*.



Picknicken is niet toegestaan.



Het is verboden de faciliteiten te gebruiken wanneer ze nat zijn of bij vorst of sneeuw.



Huisdieren zijn in dit gebied niet toegestaan.



Het gebruik van gemotoriseerde voertuigen (elektrisch of op brandstof aangedreven) is verboden.



Roken is verboden.



Het nuttigen van alcohol en/of drugs zijn verboden.

(\* Kinderen onder de 8 jaar met een zelfstandige freestyle-oefening zijn toegestaan.



# Praktische informatie



## KABELBANEN

### Praktische informatie:

Geniet van 120 km aan enduro- en downhill-trails die bereikbaar zijn via de skiliften.

Bezoek de Grand Massif-app of [www.grand-massif.com](http://www.grand-massif.com) voor prijzen en de mountainbikekaart.

### Openingstijden:

Chariande Express-stoellift: 9:30 - 16:15 uur (juli tot en met augustus).

Grand Massif Express: 9:00 - 16:45 (juni tot en met augustus).

Laatste rit omhoog of omlaag 15 minuten voor sluitingstijd.

### Contact:

Tel. : +33 (0)4 50 90 40 00 - E-mail : [contact@grand-massif.com](mailto:contact@grand-massif.com)

[www.grand-massif.com](http://www.grand-massif.com)

Grand Massif website



Kaart van de downhill MTB-routes



## ACCÈS VÉLO-GECERTIFICEERDE LOGIES

### Hotels

#### Neige et Roc Hotel \*\*\*\*

+33 (0)4 50 34 40 72

255, route de Taninges,  
SAMOËNS

[www.neigeetroc.com](http://www.neigeetroc.com)

#### Gai Solei Hotell \*\*

+33 (0)4 50 34 40 74

Grande Rue 26,  
SAMOËNS

[www.hotel-samoens.com](http://www.hotel-samoens.com)



### Vakantiepark

#### Vakantiepark

##### Cap France

##### Le Bérrouze

375, route de Taninges

SAMOËNS

[www.leberouze.com](http://www.leberouze.com)

### Vakantiehuizen

#### Les Epilobes

+33 (0)4 50 34 15 98

104, impasse de Farbelet  
SAMOËNS

[www.chaletsamoens.fr](http://www.chaletsamoens.fr)

#### La Cassina

+33 (0)6 28 21 32 59

425, chemin Rural de la  
Plampraz, SAMOËNS



## FIETSVERRUUR EN -HERSTEL

### X'Trême Glisses

+33 (0)4 50 89 82 30

730, route du Grand  
Massif, SAMOËNS

### Anthonioz Ski

+33 (0)4 50 34 93 67

Avenue Cognacq-Jaÿ,  
SAMOËNS

### J'aime Sport

+33 (0)4 50 34 98 20

217, avenue du Fer à  
cheval, SAMOËNS

### Roland Gay Ski Set Services

+33 (0)4 50 34 42 44

4, place du gros Tilleul,  
SAMOËNS

### Mountain Ski Shop

+33 (0)4 56 12 78 39

135, rue des Billets,  
SAMOËNS

### Sports expériences

+33 (0)4 50 34 90 36

718, route du Grand  
Massif, SAMOËNS

### Intersport

+33 (0)4 12 01 01 36

1367 Rte de  
Taninges SAMOËNS



## BUSLIJNEN

### Autocars Jacquet

100 Imp. des Prunus, 74460 Marnaz

Tel. : +33 (0)4 80 00 70 00 (reservering) - +33 (0)4 50 98 22 01 (informatiebalie)

[www.jacquet-autocars.com](http://www.jacquet-autocars.com)

**Annemasse > Samoëns > Sixt Fer à Cheval Ligne Y02.**

**Cluses > Samoëns > Sixt Fer à Cheval Ligne Y94.**

Sommige diensten zijn op aanvraag beschikbaar en vereisen een reservering vóór 16.00 uur de dag ervoor. Voor reizen op maandag dient u vóór vrijdag 16.00 uur te reserveren.

**Dienstregelingen:** Verkrijgbaar bij de adviseurs van het VVV-kantoor | Buiten tentoongesteld.

Fietsen zijn toegestaan, er worden geen extra kosten in rekening gebracht.

## ZOMERSHUTTLES

De Giffre-shuttlebus, die in juli en augustus rijdt, maakt het gemakkelijk om door de vallei te reizen. De bus rijdt 7 dagen per week en verbindt Mieussy, Châtillon-sur-Cluses, Sixt-Fer-à-Cheval met verschillende toeristische attracties (Col de Joux Plane, de meren van Morillon en Samoëns, Les Esserts en de Cirque du Fer-à-Cheval).

**Dienstregelingen:** Vraag de medewerkers van het VVV-kantoor om informatie.



## TREINEN

**Dienstregelingen:** Raadpleeg de medewerkers van het VVV-kantoor of de website van de SNCF voor meer informatie. Op het VVV-kantoor is internettoegang beschikbaar via wifi (selecteer het netwerk "Ici Wifi Gratuit").



## TAXI

### Taxi Alps-Direct

+33 (0)4 50 90 30 08

Gedemonteerde fietsen worden aangenomen.

(Geen extra kosten voor fietsen.)



## GPX-FIETSROUTES

GPX-tracks downloaden op onze website:  
[www.samoëns.com](http://www.samoëns.com)



## LAADSTATIONS

Het VVV-kantoor stelt een Bosch-oplader voor elektrische fietsen ter beschikking. Gratis.



## PARKEERPLAATSEN

### Fietsenstalling / Fietsenrekken:

- VVV-kantoor
- Stadscentrum (150 m)
- Stadhuis (500 m)
- Grand Massif Express (800 m)
- Zwembad en recreatiegebied (800 m<sup>2</sup>)



## SANITAIR & WATERTAPPUNTEN

### Openbare toiletten:

- Plein van het VVV-kantoor
- Place des Dents Blanches (300 m)
- Botanische tuin (300 m)
- Parkeerplaats GME (800 m)
- recreatiegebied Bois aux Dames (1 km)

### Drinkwaterpunten:

- Openbare fontein op het plein van het VVV-kantoor
- Openbare fontein op Place du Gros Tilleul (200 m)
- In de buurt van de Grand Massif Express-gondellift



## PARKEERTERREINEN

### Auto's – Gratis – Geen tijdslimiet

- Parkeerplaats van het VVV-kantoor
- Parkeerterrein markt – parkeren verboden op dinsdagavond en woensdagochtend vanwege de markt (50 m)
- Parkeergarage op de binnenplaats (200 m)
- Bioscoopparkeerplaats (400 m)
- Parkeerplaats Les 7 Monts (100 m)
- Parkeerplaats Place des Dents Blanches, tegenover de Foyerhal (500 m)
- Parkeerplaats Amoudruz (600 m)
- Parkeerplaats La Louisiane (600 m)
- Parkeerterrein recreatiegebied, tegenover het sport- en cultuurcentrum (800 m)
- Parkeerplaats van de camping (400 m)
- Parkeerterrein Vercland (3,5 km)
- Parkeerplaats Col de Joux Plane (12 km)
- Parkeergarage Saix (12 km)

### Auto's – Betaald – Parkeren met tijdslimiet (informatie verkrijgbaar bij het gemeentehuis van Samoëns)

- Parkeerplaats voor de Grand Massif Express gondellift (800 m).

### Auto's – Gratis – Blauwe zone (parkeerschijf vereist, verkrijgbaar bij het VVV-kantoor)

- Parkeerplaats Place du Gros Tilleul (500 m)
- Parkeerplaats Place du Criou (600 m)
- Parkeerplaats Place des Dents Blanches, tegenover de gemeentelijke politie (500 m)



## KAMPEERDER

### Camping Le Giffre

+33 (0)4 50 34 41 92  
1064 route du Lac aux Dames  
[www.camping-samoens.com](http://www.camping-samoens.com)  
Er is geen fietsenstalling of  
-opslagruimte beschikbaar.

### Flot Bleu Servicepunt

+33 (0)4 50 34 41 92  
1064 route du Lac aux Dames  
Prijs: €6 – betaling in €0,50, €1 en  
Muntstukken van €2.

Toegang tot de parkeerplaatsen is gratis. Parkeren is toegestaan voor maximaal 48 uur, mits er geen apparatuur buiten het voertuig is geplaatst (geen zijwieltjes, stoelen, enz.).

Let op: parkeren is verboden in het marktgebied bij het VVV-kantoor op dinsdagavond en woensdagochtend.

De betaalde parkeergarage van Grand Massif Express is niet toegestaan voor parkeren gedurende de nacht.



## BEGELEIDE BUITENACTIVITEITEN

Begeleide en gecontroleerde uitstapjes zijn beschikbaar als privélessen, groepssessies of familie-uitjes met MCF-gecertificeerde instructeurs.

### SeptiBike / X'Trême Glisses

Route du Grand Massif  
Tel.: +33 (0)7 63 23 21 17 - +33 (0)4 50 89 82 30  
[www.ecolevt-septibike.fr](http://www.ecolevt-septibike.fr)



## BAGAGEOPSLAG

Opslag binnen 4 uur: €2  
Opslag langer dan 4 uur: €4  
Voor meer informatie kunt u terecht bij de adviseurs van ons VVV-kantoor.



## KANTOOR VAN TOERISME DE SAMOËNS

+33 (0)4 50 34 40 28

infos@samoens.com

samoens ♥ com

*Volg ons  
op sociale media*



Raadpleeg onze Accueil Vélo-brochure online op:  
[www.samoens.com/nl/downloads/brochures/](http://www.samoens.com/nl/downloads/brochures/)