



Samoens

Accueil
Vélo



samoens.com
À EN TOMBER AMOUREUX

Quelques consignes

Pour votre sécurité :

- ♥ Choisissez votre itinéraire en fonction de vos conditions physiques et de votre niveau technique.
- ♥ Informez votre entourage en leur communiquant votre itinéraire.
- ♥ Portez un casque (celui-ci est obligatoire jusqu'à 12 ans pour les enfants).
- ♥ Prévoyez le nécessaire de réparation : la trousse de 1er secours et le ravitaillement.

Recommandations spécifiques

La chasse est une activité importante de mi-septembre à mi-janvier. Durant cette période :

- Portez des vêtements de couleur vive, signalez-vous et respectez la signalétique mise en place par les chasseurs.

Infos sur la chasse :
chasseco.fr/site.html

- Renseignez-vous sur l'ouverture des cols ou sur les travaux en cours.

Infos route Haute- Savoie :
inforoute74.fr
ou +33 (0)4 50 33 20 74.

Conditions

météorologiques :

Informez vous sur les conditions météorologiques



Météo Chamonix :

www.chamonix-meteo.com

ou +33 (0)8 99 71 02 74

(appel payant)

Respecter les lieux

- Empruntez les chemins balisés, ne roulez pas en dehors des pistes, chemins et sentiers.
- Ne coupez pas les lacets des sentiers à la descente.
- Suivez le sens des itinéraires.
- Ne freinez pas intempestivement, car le blocage de la roue arrière entraîne un surcreusement rapide des sentiers et chemins.
- Respectez les propriétés privées et les cultures.
- Refermez les barrières.
- Soyez vigilants aux engins agricoles et forestiers.
- Évitez la cueillette sauvage de fleurs, fruits et champignons.
- Ne troublez pas la tranquillité des habitants et des animaux.
- Gardez vos détritres.
- Soyez discret, ne criez pas inutilement.
- N'allumez pas de feux.

Sommaire

Vélo de route / VAE

Balcon du Giffre :	
Samoëns - Taninges.....	05
Cirque du Fer-à-Cheval	06
Boucle du Giffre :	
Samoëns - Mieussy	07
Col de Joux - Plane.....	08
Col de la Ramaz.....	09
Boucle des Esserts	10
Plateau des Saix	11

VTT / VTAE / Gravel

Le tour des Vallons	15
La Kids Ludique.....	16
Boucle du Giffre :	
Samoëns - Morillon.....	17
Balcon du Giffre:	
Samoëns - Taninges.....	18
La cascade du Rouget	19
Boucle des Allamands	20
Les chapelles de Samoëns	21
Cirque du Fer-à-Cheval	22
Le chalet du Trot	23
Balcon de Sixt.....	24
Le lac de Gers.....	25
Le refuge de Bostan	26
Le Grand Crêt.....	27
La Bourgeoise plateau des Saix	28
All Mountain.....	29

Vélo de descente

Dian Dian.....	32
La Char	33

Skatepark

Zones du Skatepark.....	35
Règles d'utilisation	36

Infos pratiques

Remontées mécaniques	37
Hébergeurs accueil vélo....	37
Loueurs / réparateurs.....	37
Lignes de bus	38
Navettes estivales	38
Trains.....	38
Taxis.....	38
Traces des itinéraires vélo	38
Parc de stationnement	38
Bornes de recharge	38
Sanitaires & point d'eau	38
Parkings.....	39
Camping car.....	39
Sorties accompagnées	39
Consignes à bagages	39

Événements

Adopte un col.....	12
Baroudeurs des Alpes.....	30

Vélo de route

TOUS NOS ITINÉRAIRES
SONT AU DÉPART
DE L'OFFICE DE TOURISME
DE SAMOËNS

Ces itinéraires sont donnés à titre indicatif et n'engagent pas la responsabilité de l'éditeur et des auteurs.

NIVEAU

Facile

Intermédiaire


Sportif difficile

Athlétique très difficile

VÉLO DE ROUTE



VÉLO DE ROUTE ÉLECTRIQUE





BALCON DU GIFFRE : SAMOËNS - TANINGES



Distance : 24 km



Altitude de départ : 623 m
Altitude d'arrivée : 727 m



Dénivelé + : 180 m



Temps : 1h
Temps VAE : 53 min

À travers cet itinéraire familial, partez à la découverte de la vallée du Giffre et de ses charmants villages.

Empruntez la D907 en direction de Taninges, puis bifurquez sur la D902 en direction de Châtillon-sur-Cluses.

Traversez les villages de La Rivière-Enverse et Morillon avant de rejoindre Samoëns par la D4.

TRACÉS GPX ICI





CIRQUE DU FER-À-CHEVAL



Distance : 24,6 km



Altitude de départ : 698 m
Altitude d'arrivée : 955 m



Dénivelé + : 280 m



Temps : 46 min
Temps VAE : 37 min

Depuis Samoëns, prenez le sentier et laissez-vous porter à travers la vallée. Faites une halte aux Gorges des Tines, puis cap sur Sixt-Fer-à-Cheval et son charme authentique. Encore quelques kilomètres... et vous voilà face à l'impressionnant cirque du Fer-à-Cheval, le plus grand des Alpes !

Informations pratiques :

Le Cirque du Fer-à-Cheval est une réserve naturelle.

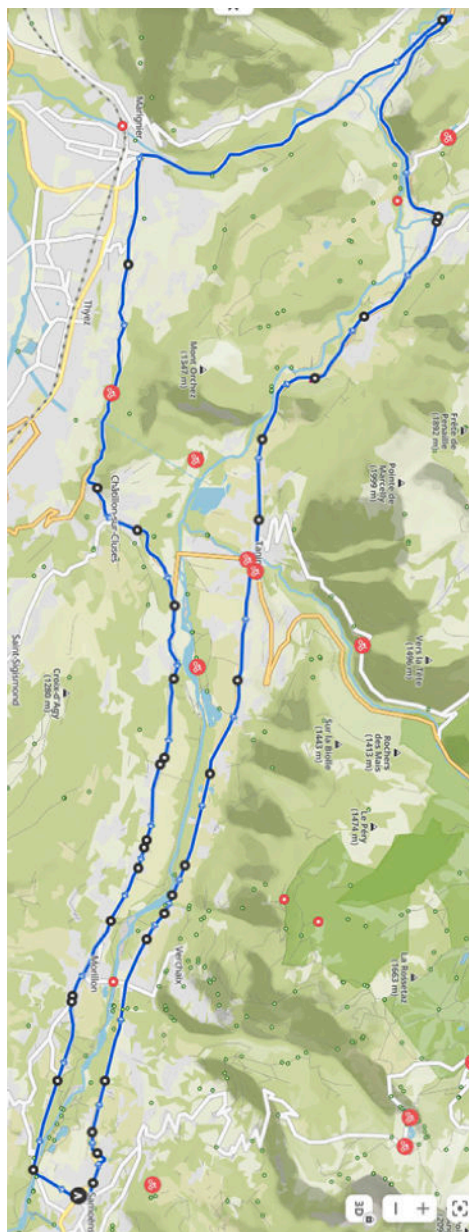
La circulation à vélo est interdite sur le chemin menant au Fond de la Combe de 10h à 18h du 1er juillet au 31 août, ainsi que les week-ends de juin et septembre.

TRACÉS GPX ICI





BOUCLE DU GIFFRE : SAMOËNS - MIEUSSY



Distance : 47,3 km



Altitude de départ : 476 m
Altitude d'arrivée : 738 m



Dénivelé + : 450 m



Temps : 2h06
Temps VAE : 1h47

Depuis Samoëns, empruntez la D907 en direction de Mieussy en passant par Taninges. À Mieussy, poursuivez sur la D926 en direction de Marignier, puis suivez la D6, Route de Châtillon.

Une fois arrivé au village de Châtillon-sur-Cluses, descendez dans la vallée du Giffre par la D902. Quittez cette route pour suivre la direction de La Rivière-Enverse, puis traversez Morillon avant de rejoindre Samoëns par la D4.

TRACÉS GPX ICI





COL DE JOUX PLANE



Distance : 26,2 km



Altitude de départ : 696 m
Altitude d'arrivée : 1684 m



Dénivelé + : 990 m



Temps : 1h57
Temps VAE : 1h19

Le col de Joux Plane est un défi mythique, gravi à 11 reprises par le Tour de France. Il offre un panorama exceptionnel sur la vallée du Giffre et le massif du Mont-Blanc.

Au départ de Samoens, empruntez la route en direction du hameau de Chantemerle.

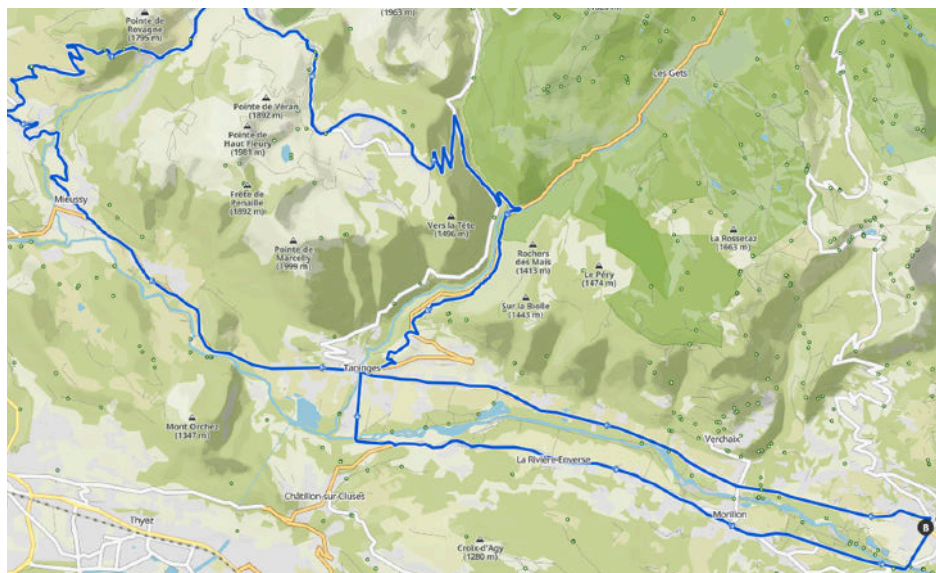
Poursuivez votre ascension jusqu'au col de Joux Plane, où vous découvrirez un charmant petit lac niché au sommet. Pour la descente, au croisement de Mévoutier, prenez la direction de Mathonex, puis rejoignez la chapelle de Bérrouze à Samoens.

TRACÉS GPX ICI





COL DE LA RAMAZ



Distance : 59 km



Altitude de départ : 607 m
Altitude d'arrivée : 1611 m



Dénivelé + : 1250 m



Temps : 4h30
Temps VAE : 3h30

Le col de la Ramaz relie le plateau de Sommand à celui de Praz de Lys. Il a été gravi lors de la 14^e étape du Tour de France 2023, qui reliait Annemasse à Morzine. Ce col offre une vue imprenable sur la chaîne du Mont-Blanc.

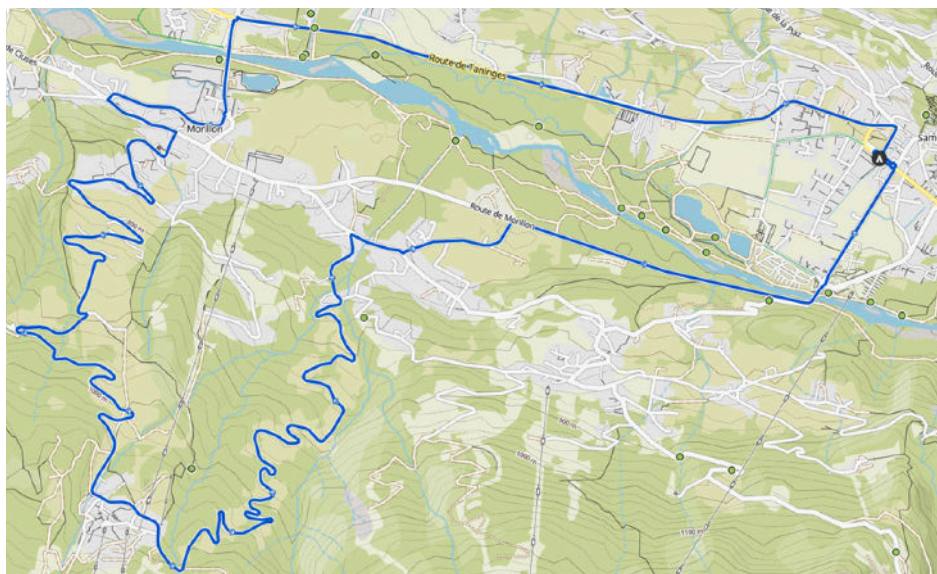
Empruntez la D907 en direction de Mioussy en passant par Taninges. À Mioussy, suivez la direction de Praz de Lys-Sommand via la D308. Redescendez ensuite vers Taninges, puis poursuivez votre route en passant par La Rivière-Enverse et Morillon avant de rejoindre Samoëns par la D4.

TRACÉS GPX ICI





BOUCLE DES ESSERTS



Distance : 19 km



Altitude de départ : 655 m
Altitude d'arrivée : 1088 m



Dénivelé + : 480 m



Temps : 1h10
Temps VAE : 50 min

Profitez d'un panorama imprenable sur le versant nord de la vallée du Giffre depuis Les Esserts, au coeur de la station de Morillon.

Accédez à Morillon par la D907, puis commencez l'ascension en suivant la route des Esserts (D54).

Redescendez ensuite vers L'Etelley en empruntant la route du Mas Devant, et poursuivez sur la D907 en direction de Samoëns

TRACÉS GPX ici





PLATEAU DES SAIX



Distance : 21,7 km



Altitude de départ : 695 m
Altitude d'arrivée : 1610 m



Dénivelé + : 920 m



Temps : 2h10
Temps VAE : 1h25

Le Plateau des Saix marque le début de notre station de ski en hiver et du domaine de VTT de descente en été. Samoëns 1600 est également le point de départ des parapentistes.

Depuis l'Office de Tourisme, empruntez l'avenue du Giffre, traversez le pont, puis montez en direction du hameau de Vercland. Continuez ensuite votre chemin jusqu'au Plateau des Saix.

TRACÉS GPX ici



haute
savoie
le Département

Samoëns
À EN TOMBER AMOUREUX

MORZINE
AVORIAZ
Portes du Soleil

VERCHAIX
HAUTE SAVOIE

LUNDI 20 JUILLET 2026

ADOPTE UN COL

COL DE JOUX PLANE

Col de Joux Plane
Alt. 1700 m



Amis cyclistes, randonneurs, skieurs à roulettes et amateurs d'autres pratiques non motorisées, l'événement Adopte un Col ! est fait pour vous. Pendant une journée, la route d'un col mythique des Alpes est fermée à la circulation de véhicules motorisés. Une journée sous le signe de la mobilité douce.





Vélo Tout Terrain

TOUS NOS ITINÉRAIRES SONT AU DÉPART
DE L'OFFICE DE TOURISME DE SAMOËNS

Ces itinéraires sont donnés à titre indicatif et n'engagent pas la
responsabilité de l'éditeur et des auteurs.

NIVEAU

Facile

Intermédiaire

Sportif difficile

Athlétique très difficile

VTT



VTTAE

VÉLO TOUT TERRAIN
À ASSISTANCE ÉLECTRIQUE

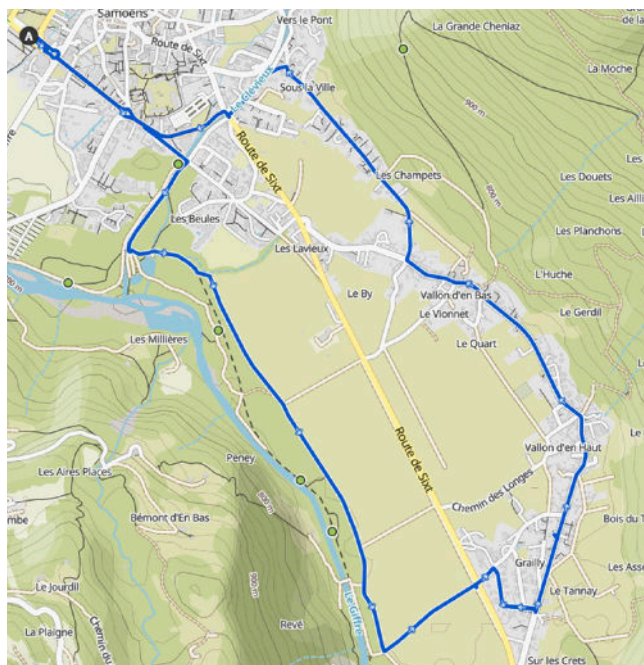


GRAVEL





LE TOUR DES VALLONS



TRACÉS GPX ICI



Distance : 7,4 km



Altitude minimale : 700 m
Altitude maximale : 720 m



Dénivelé + : 40m



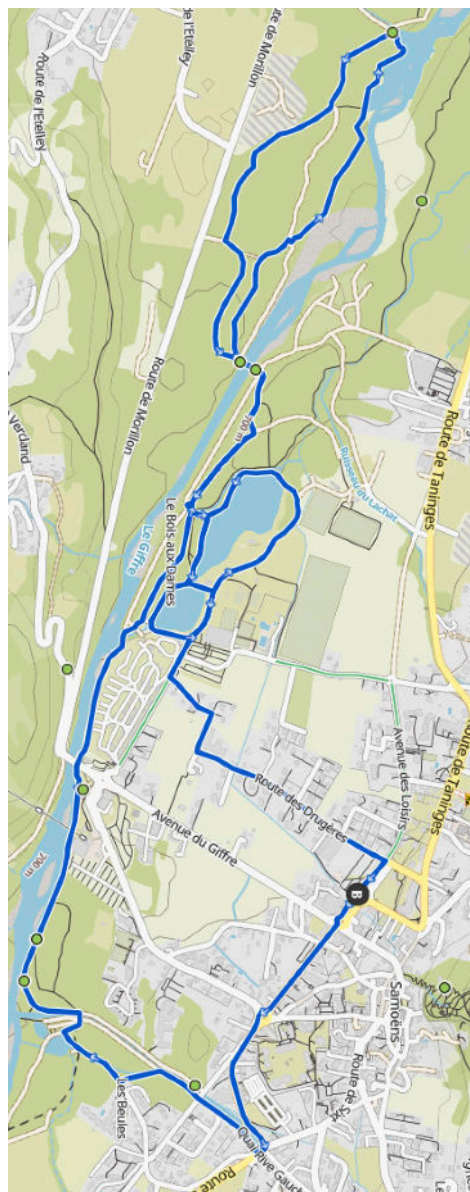
Temps VTT : 27 min
Temps VTAE : 23 min

Profitez d'une agréable balade en famille pour découvrir le hameau des Vallons à Samoëns et longer les berges du Giffre.

Depuis l'Office de Tourisme de Samoëns, prenez la direction de Sixt Fer à Cheval. Quelques mètres après le deuxième rond-point, tournez à droite sur la petite route longeant la fruitière. Puis, prenez à droite pour suivre le large chemin qui mène à une passerelle sur le torrent du Clévieux. Tournez à gauche et suivez le sentier tracé sur les anciennes digues du Giffre, jusqu'à la vaste plaine des Vallons.



LA KIDS LUDIQUE



Distance : 9 km



Altitude minimale : 678 m
Altitude maximale : 711 m



Dénivelé + : 50 m



Temps VTT : 36 min
Temps VTTAE : 32 min

Depuis l'Office de Tourisme, suivez le bord du Clévieux et longez le Giffre en direction de Morillon, en passant sous la remontée mécanique du Grand Massif Express.

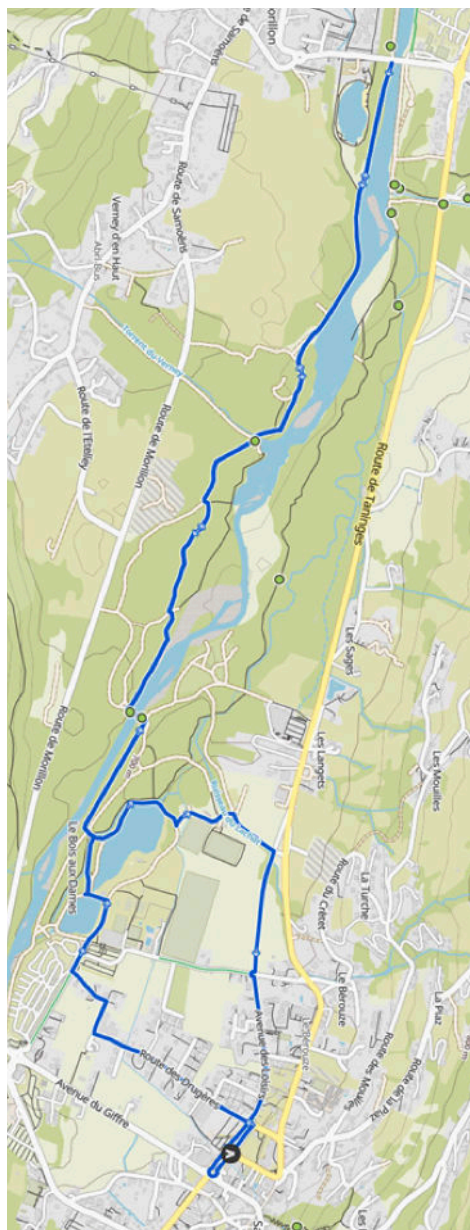
Ne manquez pas la Base de Loisirs du Lac aux Dames. Le retour s'effectuera par la route des Drugères, devant la patinoire.

TRACÉS GPX ICI





BOUCLE DU GIFFRE : SAMOËNS - MORILLON



Distance : 9 km



Altitude minimale : 670 m
Altitude maximale : 720 m



Dénivelé + : 30 m



Temps VTT : 40 min
Temps VTTAE : 35 min

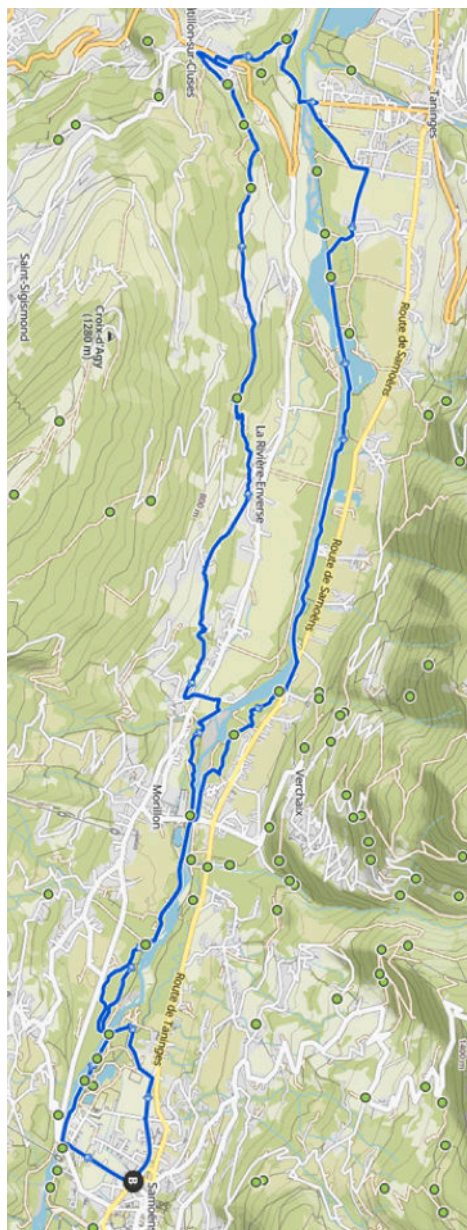
Un itinéraire familial pour découvrir la magnifique vallée du Giffre. Depuis Samoëns, suivez le Giffre en direction de la commune de Morillon. À travers les sous-bois, traversez nos deux passerelles et admirez nos deux sommets emblématiques : le Pic du Marcellly et le Criou.

TRACÉS GPX ICI





BALCON DU GIFFRE : SAMOËNS - TANINGES



Distance : 28 km



Altitude minimale : 620 m
Altitude maximale : 784 m



Dénivelé + : 290 m



Temps VTT : 2h05
Temps VTTAE : 1h46

Découvrez la vallée du Giffre en traversant nos charmants villages. Depuis Samoëns, suivez la rivière jusqu'à Taninges, puis traversez la commune de Châtillon-sur-Cluses pour rejoindre le chemin menant à la Rivière-Enverse. Terminez votre parcours par le village de Morillon et revenez en longeant le Giffre jusqu'à Samoëns.

TRACÉS GPX ICI





LA CASCADE DU ROUGET



Distance : 21 km



Altitude minimale : 695 m
Altitude maximale : 958 m



Dénivelé + : 350 m



Temps VTT : 1h43
Temps VTTAE : 1h22

Depuis l'Office de Tourisme, prenez la route du Grand Massif et suivez le Giffre jusqu'aux Gorges de Tines en passant par le hameau du Perret. Poursuivez votre ascension jusqu'à la Cascade du Rouget par le GR5.

Le retour se fera par la Ferme des Tines et les hameaux des Vallons.

Surnommée «La Reine des Alpes», la cascade du Rouget est la plus prestigieuse des cascades de Sixt-Fer-à-Cheval. Composée de deux ressauts, elle dévale sur plus de quatre-vingts mètres de hauteur.»

TRACÉS GPX ICI





BOUCLE DES ALLAMANDS



Distance : 38,7 km



Altitude minimale : 632 m
Altitude maximale : 1348 m



Dénivelé + : 1020 m



Temps VTT : 3h43
Temps VTTAE : 2h48

Depuis Samoëns, rejoignez le lac des Vernays en passant par Verchaix.

Longez ensuite le lac Bleu de Morillon avant de retourner à Samoëns et entamer l'ascension vers le hameau des Allamands.

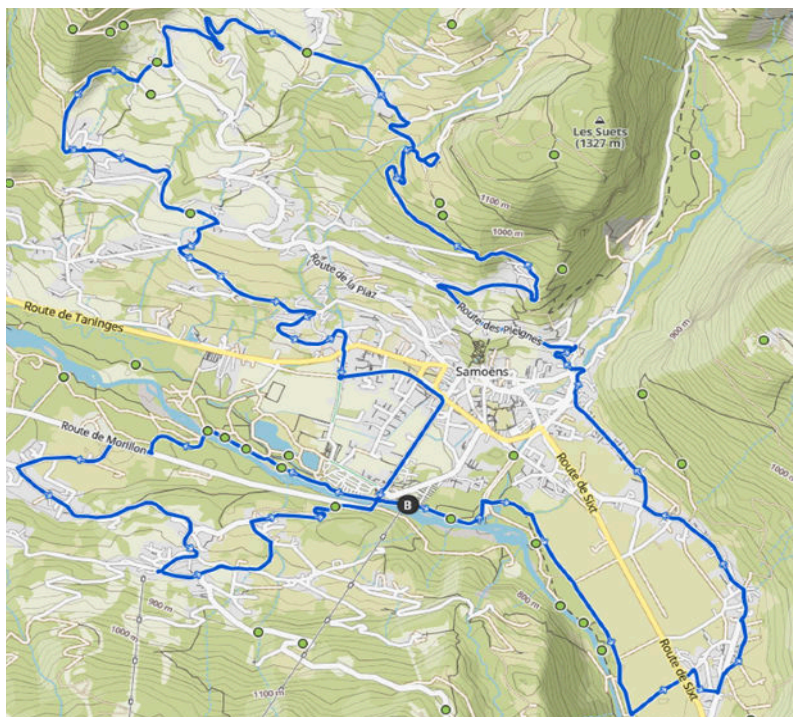
La chapelle des Allamands, édifée au XIXe siècle par les habitants du hameau éponyme, est la plus récente des neuf chapelles des hameaux de Samoëns.

TRACÉS GPX ICI





LES CHAPELLES DE SAMOËNS



Distance : 25,7 km



**Altitude minimale : 680 m
Altitude maximale : 1113 m**



Dénivelé + : 610 m



**Temps VTT : 2h10
Temps VTAE : 1h30**

Partez à la découverte des chapelles de Samoëns et du patrimoine septimontain. Les clochers à bulbe, d'influence baroque, émergent au détour des chemins et rappellent le travail des artisans d'autrefois. Ces chapelles témoignent également de l'histoire humaine de la Savoie. Depuis l'Office de Tourisme de Samoëns, explorez les hameaux de L'Etellay, Vercland, Les Vallons, Chantemerle, Mathonex et Le Bérrouze.



TRACÉS GPX ICI



CIRQUE DU FER À CHEVAL



Distance : 28 km



Altitude minimale : 695 m
Altitude maximale : 953 m



Dénivelé + : 420 m



Temps VTT : 2h13
Temps VTTAE : 1h47

Découvrez le Cirque du Fer-à-Cheval et la réserve naturelle à travers cet itinéraire qui longe le Giffre.

Sur le sentier, n'hésitez pas à faire une pause pour admirer les Gorges des Tines, puis explorez le village de Sixt-Fer-à-Cheval.

Vous arriverez enfin au plus grand cirque montagneux des Alpes : le Fer-à-Cheval.

Informations pratiques :

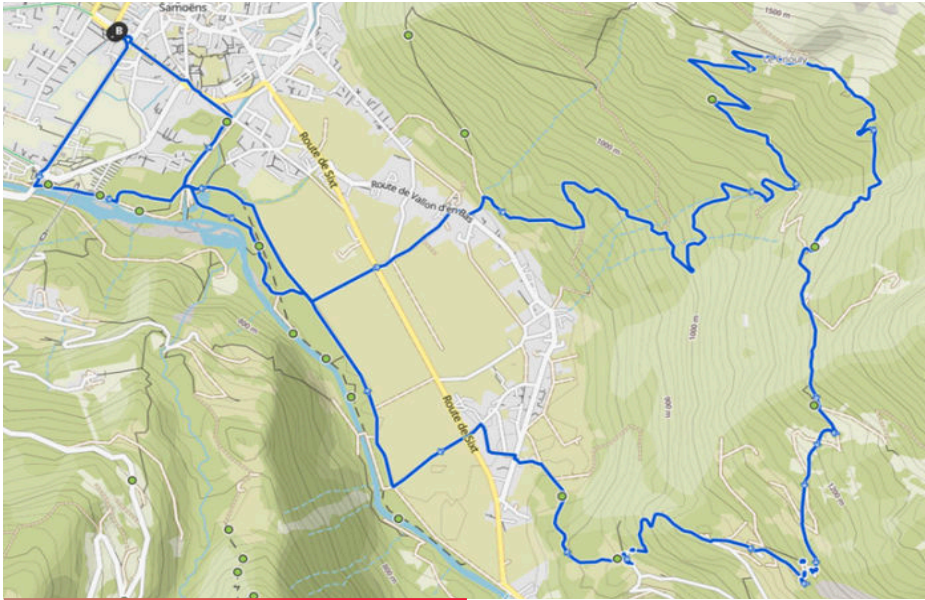
Il est interdit de circuler à vélo sur le chemin menant au Fond de la Combe de 10h à 18h du 1er juillet au 31 août, ainsi que les week-ends de juin et septembre.

TRACÉS GPX ICI





LE CHALET DU TROT



Distance : 16,8 km



Altitude minimale : 695 m
Altitude maximale : 1373 m



Dénivelé + : 740 m



Temps VTT : 3h00
Temps VTTAE : 1h30

Partez à la découverte de notre montagne emblématique : le Criou. Depuis l'Office de Tourisme, suivez le Giffre pour rejoindre le hameau des Vallons d'en Haut. Traversez le hameau du Mont pour atteindre le Chalet du Trot, où le Mont Blanc et la Pointe de Sales s'offrent à vous. La redescente se fera par le Bouttiay et le Vallon d'en Bas.



TRACÉS GPX ICI



BALCON DE SIXT



Distance : 21 km



Altitude minimale : 695 m
Altitude maximale : 1009 m



Dénivelé + : 490 m



Temps VTT : 2h00
Temps VTTAE : 1h35

Suivez le Giffre à la découverte de Sixt-Fer-à-Cheval. Depuis l'Office de Tourisme, rejoignez le village de Sixt-Fer-à-Cheval en longeant le Giffre. Traversez la route et dirigez-vous vers le hameau du Mont. Prenez la direction du Crot, le sentier surplombe le village de Sixt-Fer-à-Cheval.

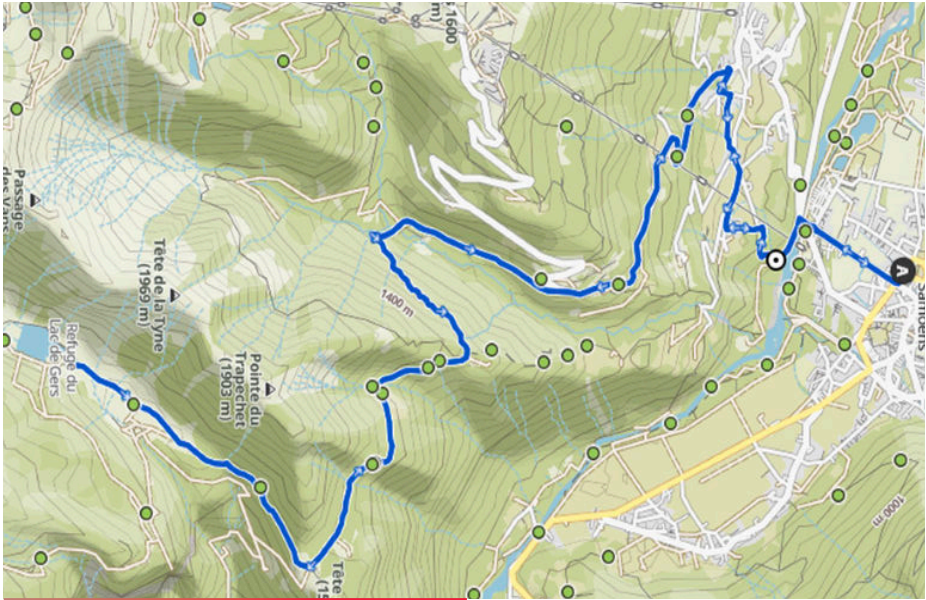
Traversez à nouveau le Giffre et continuez à le longer sur sa rive gauche jusqu'au village de Sixt. Le retour vers Samoëns se fera par les hameaux des Vallons.

TRACÉS GPX ICI





LE LAC DE GERS



Distance : 26,5 km



Altitude minimale : 695 m
Altitude maximale : 1532 m



Dénivelé + : 900 m



Temps VTT : 2h47
Temps VTAE : 1h57

Partez à la découverte de notre lac de montagne : le lac de Gers. Traversez le Giffre en direction de la cascade du Nant d'Ant, un détour qui vaut le coup et n'ajoutera que 2,6 km à votre parcours. Poursuivez ensuite vers le hameau de Vercland en bifurquant à droite, puis rejoignez le sentier qui mène au lac de Gers. Entre forêts et alpages, accordez-vous une pause bien méritée face au lac et aux montagnes environnantes.

TRACÉS GPX ICI





LE REFUGE DE BOSTAN



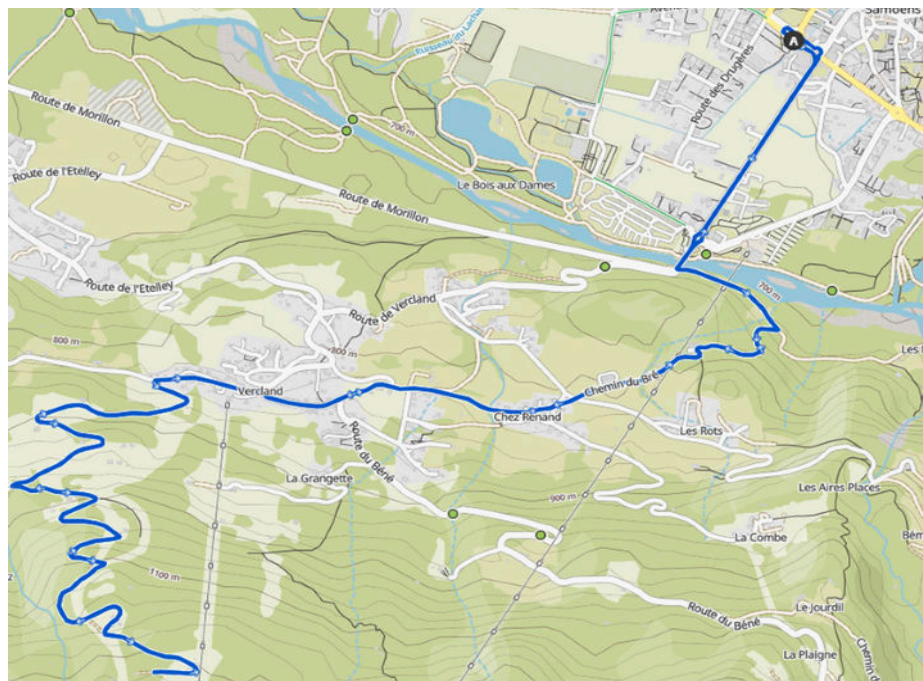
Depuis l'Office de Tourisme de Samoëns, longez la rivière du Clévieu en direction du lieu-dit «Les Fontaines». Poursuivez jusqu'au hameau des Allamands. Le chemin 4x4 débute et monte régulièrement à travers la forêt, que l'on quitte peu avant d'arriver aux chalets d'alpage de Bostan. La vue s'ouvre alors sur un splendide vallon, parsemé de blocs et de lapiaz, bordé à droite par les Dents d'Oddaz. Le chemin continue et mène bientôt au refuge, une solide bâtisse située à la limite des pâturages et des lapiaz.

TRACÉS GPX ici





LE GRAND CRÊT



Distance : 13,1 km



Altitude minimale : 695 m
Altitude maximale : 1210 m



Dénivelé + : 540 m



Temps VTT : 1h25
Temps VTTAE : 57 min

Depuis l'Office de Tourisme de Samoëns, traversez le pont du Giffre et suivez la direction de Vercland en passant sous la télécabine du Grand Massif Express. Poursuivez en contournant la télécabine de Vercland, puis prenez le chemin 4x4 sur votre gauche, en direction du Chalet du Grand Crêt.

TRACÉS GPX ICI





LA BOURGEOISE PLATEAU DES SAIX



Distance : 39.4 km



Altitude minimale : 666 m
Altitude maximale : 1749 m



Dénivelé + : 2270 m



Temps VTT : 4h23
Temps VTTAE : 3h12

Empruntez la remontée mécanique du Grand Massif Express pour atteindre le plateau des Saix.

Commencez ensuite la descente vers le village de Samoëns en passant par le Chalet du Crêt. L'ascension de La Bourgeoise s'effectuera depuis le hameau de Chantemerle.

Profitez d'un panorama spectaculaire sur la vallée du Giffre et le Mont Blanc.

La redescente se fera par Verchaix, Morillon, puis le bord du Giffre.

Informations pratiques :

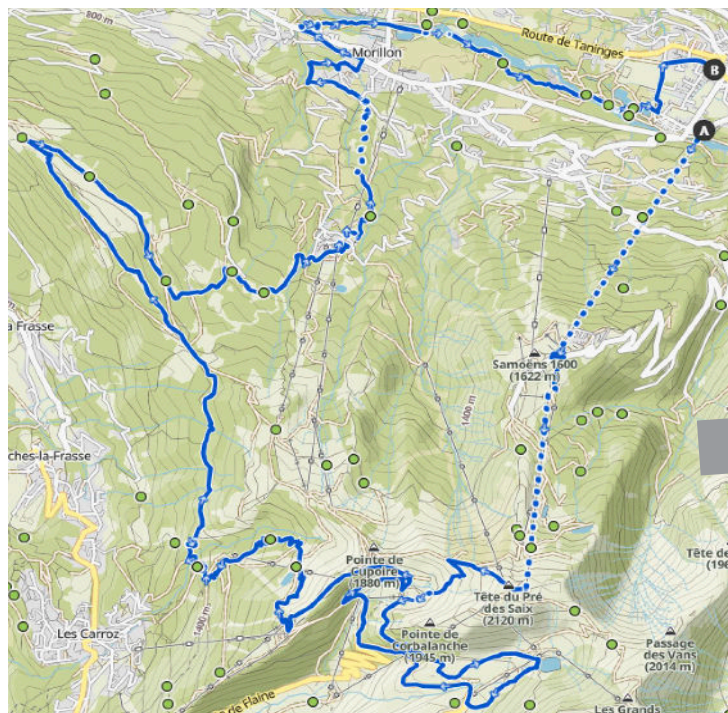
La remontée mécanique du Grand Massif Express est ouverte de courant juin à fin août.

TRACÉS GPX ici





ALL MOUNTAIN



TRACÉS GPX ICI



Distance : 41,4 km



Altitude minimale : 659 m
Altitude maximale : 2094 m



Dénivelé - : 2050 m



Temps VTT : 3h43
Temps VTAE : 3h05

Rejoignez la Tête des Saix, point culminant du domaine de Samoëns, via les remontées mécaniques du Grand Massif Express et du Chariande Express. Depuis le plateau d'Agy, après avoir dépassé Flaine et Les Carroz, un panorama exceptionnel sur la vallée du Giffre et la vallée de l'Arve s'offre à vous. Regagnez le village de Samoëns en passant par Morillon et le bord du Giffre.

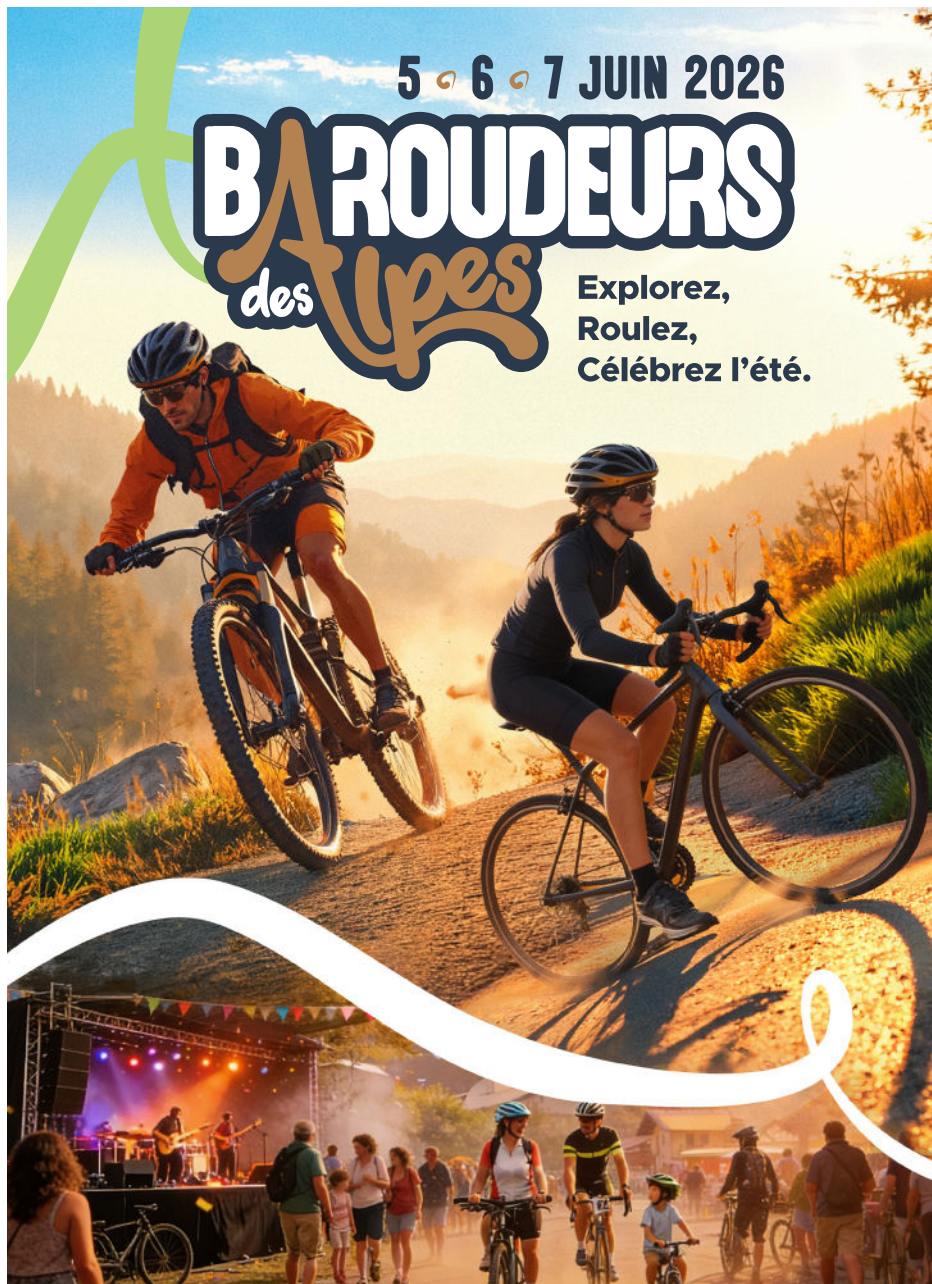
Informations pratiques :

La remontée mécanique du Grand Massif Express est ouverte courant juin à fin août. Le télésiège Chariande Express est ouvert en juillet et août.

5 • 6 • 7 JUIN 2026

BAROUDEURS des Alpes

Explorez,
Roulez,
Célébrez l'été.



haute
savoie
le Département

Samoëns
en Tignes Savoie

Montagnes
du Giffre
Pays de Savoie

GRAND
MASSIF



baroudeursdesalpes.com

Vélo de descente

TOUS NOS ITINÉRAIRES SONT AU DÉPART
DE L'OFFICE DE TOURISME DE SAMOËNS

Ces itinéraires sont donnés à titre indicatif et n'engagent pas la
responsabilité de l'éditeur et des auteurs.

NIVEAU

VÉLO DE DESCENTE

Facile

Sportif difficile

Intermédiaire

Athlétique très difficile





DIAN DIAN



TRACÉS GPX ICI



Distance : 8,9 km



Altitude minimale : 695 m
Altitude maximale : 1585 m



Dénivelé - : 890 m



Temps : 28 min

Depuis le plateau des Saix, suivez le balisage de la piste Dian Dian qui vous guidera à travers les alpages et les zones boisées jusqu'au village de Samoëns.

Informations pratiques :

La remontée mécanique du Grand Massif Express est ouverte courant juin à fin août.



LA CHAR



TRACÉS GPX ici



Distance : 6,9 km



**Altitude minimale : 695 m
Altitude maximale : 1585 m**



Dénivelé - : 890 m



Temps : 20 min

Depuis le plateau des Saix, suivez le balisage de la piste La Char qui vous guidera à travers les alpages et les zones boisées jusqu'au village de Samoëns.

Informations pratiques :

La remontée mécanique du Grand Massif Express est ouverte courant juin à fin août.


Skatepark



**VENEZ DÉCOUVRIR NOTRE NOUVEAU SKATE PARC
SITUÉ AU BOUT DE LA BASE DE LOISIRS DU LAC AU
DAMES, À COTÉ DES STADES DE FOOT ET RUGBY.**

Le skatepark de Samoëns est accessible toute l'année aux horaires suivants :

- Du 01/04 au 30/09 : 8h30 - 20h30
- Du 01/10 au 31/03 : 8h30 - 18h30



ZONES DU SKATEPARK



1 STREET PLAZA

Rail, curb, ledge, plans inclinés, etc. Ici l'ensemble des modules sont disposés afin que vous composiez la ligne de vos rêves !



2 BOWL

Le bowl est composé de courbes vous permettant d'enchaîner les tricks à l'infini avec un flow incomparable.



3 ZONE DE REPOS

Cette zone est conçue pour libérer les skatepark lors de vos pauses. Respectez les lieux, ramassez vos déchets.

RÈGLES D'UTILISATION



Respectez les heures d'utilisation :
- Du 01/10 au 31/03 : 8h30 - 18h30
- Du 01/04 au 30/09 : 8h30 - 20h30



Le skatepark est interdit aux piétons.



Interdiction d'utiliser les installations lorsqu'elles sont mouillées ou en cas de gel ou de neige.



Le port du casque est obligatoire. Le port de gants, genouillères et coudières est fortement recommandé.



N'utilisez pas de vélo de ville.



Espace interdit aux animaux domestiques.



Respectez les autres utilisateurs. Observez les autres pratiquants avant de vous élaner afin d'éviter des collisions.



Interdiction d'émettre des bruits gênants par leur intensité, leur durée, leur caractère agressif ou répétitif (cris, musique, pétards, ...).



Interdiction d'utiliser des engins motorisés (électrique ou thermique).



En cas de pause, utilisez les zones de détente. Évitez de stationner sur le skatepark. Les modules ne sont pas des bancs.



L'installation n'est pas une aire de jeu. Son utilisation est réservée aux adultes, aux adolescents et aux enfants de plus de 8 ans.*



Interdiction de fumer.



Jetez vos déchets dans les poubelles.



Interdiction de pique-niquer.



Interdiction de consommer de l'alcool et/ou des stupéfiants.

(*) Les enfants de moins de 8 ans ayant une pratique autonome du freestyle sont permis.



Infos pratiques



REMONTÉES MÉCANIQUES

Informations pratiques :

Profitez de 120km d'itinéraires enduro et de descente accessibles par les remontées mécaniques.

Rendez-vous sur l'application du Grand Massif ou sur www.grand-massif.com pour les tarifs et plan VTT.

Horaires Ouvertures :

Télésiège du Chariande Express : 9h30 à 16h15 (de juillet à août)

Grand Massif Express : 9h à 16h45 (juin à août)

Dernière montée ou descente, 15mn avant fermeture.

Contacts :

Tel. : +33 (0)4 50 90 40 00 - Mail : contact@grand-massif.com

www.grand-massif.com

Site du Grand Massif



Plan des pistes VTT de descente



HÉBERGERS ACCUEIL VÉLO

Hôtellerie

Hôtel Neige et Roc ****

+33 (0)4 50 34 40 72

255, route de Taninges,
SAMOËNS

www.neigeetroc.com

Hôtel Gai Soleil **

+33 (0)4 50 34 40 74

26 Grande Rue,
SAMOËNS

www.hotel-samoens.com

Village vacances

Village vacances

Cap France

Le Bérrouze

375, route de Taninges

SAMOËNS

www.leberouze.com

Locatifs

Les Epilobes

+33 (0)4 50 34 15 98

104, impasse de Farbelet
SAMOËNS

www.chaletsamoens.fr

La Cassina

+33 (0)6 28 21 32 59

425, chemin Rural de la
Plampraz, SAMOËNS



LOUEURS/RÉPARATEURS

X'Trême Glisses

+33 (0)4 50 89 82 30

730, route du Grand
Massif, SAMOËNS

Anthoiz Ski

+33 (0)4 50 34 93 67

Avenue Cognacq-Jaÿ,
SAMOËNS

J'aime Sport

+33 (0)4 50 34 98 20

217, avenue du Fer à
cheval, SAMOËNS

Roland Gay Ski Set Services

+33 (0)4 50 34 42 44

4, place du gros Tilleul,
SAMOËNS

Mountain Ski Shop

+33 (0)4 56 12 78 39

135, rue des Billets,
SAMOËNS

Sports expériences

+33 (0)4 50 34 90 36

718, route du Grand
Massif, SAMOËNS

Intersport

+33 (0)4 12 01 01 36

1367 Rte de
Taninges SAMOËNS



LIGNES DE BUS

Autocars Jacquet

100 Imp. des Prunus, 74460 Marnaz

Tel. : +33 (0)4 80 00 70 00 (réservation) - +33 (0)4 50 98 22 01 (accueil)

www.jacquet-autocars.com

Annemasse > Samoëns > Sixt Fer à Cheval Ligne Y02.

Cluses > Samoëns > Sixt Fer à Cheval Ligne Y94.

Certaines lignes sont en transports à la demande et nécessitent des réservations jusqu'à la veille avant 16h. Pour un transport le lundi, réservez avant vendredi 16h.

Horaires : se renseigner auprès des Conseillers en séjour | Affichage extérieur.

Vélos acceptés, pas de surcoût pour les vélos.

NAVETTES ESTIVALES

Le service estival des navettes du Giffre, fonctionnant en juillet et août, permet de se déplacer facilement dans la vallée, reliant Mieussy, Châtillon-sur-Cluses, Sixt-Fer-à-Cheval et divers sites touristiques 7 jours sur 7. (Col de Joux Plane, Lacs de Morillon et Samoëns, Les Esserts ou Cirque du Fer-à-Cheval).

Horaires : se renseigner auprès des Conseillers en séjour.



TRAINS

Horaires : Se renseigner auprès des Conseillers en séjour et sur la SNCF.

Accès Internet à l'Office de tourisme par le WIFI (Choisir réseau Ici Wifi gratuit).



TAXI

Taxi Alps-Direct

+33 (0)4 50 90 30 08

Vélos démontés acceptés.

(Pas de surcoût pour le vélo).



TRACES DES ITINERAIRES VÉLO

Retrouvez les tracés GPX sur notre site internet: www.samoëns.com



BORNES DE RECHARGE

L'Office de Tourisme met à disposition un chargeur Bosh pour les vélos à assistance électrique. Gratuit.



PARC DE STATIONNEMENT

Vélo / Range-vélos

- Office de Tourisme.
- Pied de la ville (150m).
- Mairie (500m).
- Grand-Massif Express (800m).
- Piscine et base de loisirs (800m).



SANITAIRES & POINT D'EAU

Sanitaire

- Place de l'Office de Tourisme.
- Place des Dents Blanches (300m).
- Jardin Botanique (300m).
- Parking du GME (800m).
- Base de Loisirs du Bois Aux Dames (1km).

Point d'eau potable

- Fontaine publique place de l'Office de Tourisme.
- Fontaine publique place du Gros Tilleul (200m).
- À proximité de la télécabine du Grand Massif Express.



PARKINGS

Voiture - Gratuit - Pas de limite de temps

- Parking de l'Office de Tourisme.
- Parking du Marché - Stationnement interdit le mardi soir et mercredi matin en raison du marché (50m).
- Parking de la Cour (200m).
- Parking du Cinéma (400m).
- Parking des 7 Monts à (100m).
- Parking de la Place des Dents Blanches en face de la Salle du Foyer (500m).
- Parking Amoudruz (600m).
- Parking La Louisiane (600m).
- Parking de la Base de Loisirs face au Centre sportif et culturel (800m).
- Parking du Camping (400m).
- Parking de Vercland (3.5km).
- Parking du Col de Joux Plane (12km).
- Parking des Saix (12km).

Voiture - Payant - Limitation dans le temps (se renseigner auprès de la Mairie de Samoëns)

- Parking de la télécabine du GME (800m).

Voiture - Gratuit - Zone bleue (disque de stationnement gratuit sur demande à l'Office de Tourisme)

- Parking de la Place du Gros Tilleul (500m).
- Parking de la Place du Criou (600m).
- Parking de la Place des Dents Blanches en face de la police Municipale (500m).



CAMPINGS CAR

Camping-caravaneige le Giffre

+33 (0)4 50 34 41 92

1064 route du Lac aux Dames

www.camping-samoens.com

Ni local vélos ni espace de stockage.

Service Borne Flot Bleu

+33 (0)4 50 34 41 92

1064 route du Lac aux Dames

Tarifs : 6€ - règlement en pièces de 0.50€, 1€ et 2€

L'accès aux parkings est gratuit. Le stationnement est autorisé pour une durée maximale de 48 heures sur les parkings, à condition de ne pas déballer de matériel (calages, chaises, etc.).

Attention : le stationnement est interdit sur le parking du marché, à proximité de l'Office de Tourisme, le mardi soir et le mercredi matin.

Le parking payant du Grand Massif Express est interdit pour la nuit.



SORTIES ACCOMPAGNÉES

Balade accompagnée & encadrée en cours particuliers, en groupe ou en famille par nos moniteurs MCF.

SeptiBike / X'Trême Glisses

Route du Grand Massif

Tel. : +33 (0)7 63 23 21 17 - +33 (0)4 50 89 82 30

www.ecolevt-septibike.fr



CONSIGNES À BAGAGES

Moins de 4h de consigne : 2€

Plus de 4h de consigne : 4€

Plus d'informations auprès de nos Conseillers en séjours.



OFFICE DE TOURISME DE SAMOËNS

+33 (0)4 50 34 40 28

infos@samoens.com

samoens ♥ com

*Suivez-nous
sur les réseaux sociaux*



CONSULTEZ NOTRE BROCHURE ACCUEIL VÉLO EN LIGNE SUR
www.samoens.com/telechargements/brochures