







**ITINÉRAIRE DE RANDONNÉE  
PÉDESTRE**

-  4h30
-  435 m
-  435 m
-  Boucle
-  Itinéraire balisé
- 

GPS : L:6.838152 -  
L:46.077391

## Randonnée des chalets du Boret et le Bout du Monde 1390 M

Si vous voulez découvrir les cascades et le fameux « Bout du Monde » de Sixt-Fer-à-Cheval tout en prenant un peu d'altitude, cette randonnée magnifique est faite pour vous !

PÉRIODES D'ACCESSIBILITÉ : Du 01/05 au 01/11. Sous réserve de conditions d'enneigement.


**PASSAGES DÉLICATS :** Le Pas du Boret : passage déconseillé aux personnes souffrant de vertige. A éviter par mauvais temps.

Depuis le parking du Cirque du Fer-à-Cheval, rejoindre le restaurant et suivre le large sentier qui passe à sa droite. Vous traverserez la forêt dominée par les sommets imposants, dont celui très caractéristique de la Corne du Chamois (2560m). Traverser une première passerelle qui enjambe le lit d'un torrent, et continuer le large chemin. Au prochain croisement, prendre le chemin de gauche, qui vous fera traverser le torrent par la passerelle de Giffrenant (très belle vue sur le Fond de la Combe et le Bout du Monde). Après la passerelle, prendre à droite. Le chemin vous mènera à la Buvette de Prazon.

A la buvette, prendre à gauche le sentier en direction du Boret et de la Vogealle. Le petit chemin remonte un peu dans les bois, puis passe le lit d'un petit torrent avant d'arriver au pied du Pas du Boret. Ce passage est aérien mais peu difficile (des câbles sont installés si vous souhaitez vous tenir). Remonter dans les rochers en suivant les marques de couleur, jusqu'à rejoindre le sentier qui serpente dans le Pas du Boret. Ce passage étant très exposé au soleil, n'oubliez surtout pas votre gourde pour vous désaltérer ! Au sortir du Pas, le sentier remonte à travers des bois. Au sortir du bois, vous atteindrez les prairies du Boret, où se trouve la buvette du même nom. Vous n'avez plus qu'à profiter du magnifique panorama sur les impressionnants contreforts du Pic de Tenneverge (2989m) et du Mont



©Charline Dawant



©Charline Dawant

Ruan (3040m) !

Pour le retour, prendre le sentier qui part en direction du Fond de la Combe depuis la buvette du Boret. Vous effectuerez ainsi toute la traversée jusqu'au « Bout du Monde », d'où vous pourrez admirer une vue magnifique sur le Fond de la Combe et sur le torrent du Giffre qui serpente dans la vallée. Du Bout du Monde, le sentier redescend vers le Fond de la Combe. Lorsque vous atteignez la passerelle, vous pouvez choisir de la traverser et de retourner au parking du Fer-à-Cheval par cette rive (vous rejoindrez le chemin normal non loin de la passerelle de Giffrenant). Sinon, laissez la passerelle et poursuivez le sentier, le long des cascades, jusqu'à la buvette de Prazon, où vous rejoindrez le sentier normal pour retourner au parking du Cirque du Fer-à-Cheval.

Et en hiver ?

Cet itinéraire est inaccessible en hiver, à cause du risque d'avalanches très important dans le secteur du Fond de la Combe et du Boret.

Sixt-Fer-à-Cheval

Tél : 04 50 34 49 36

ot@sixtferacheval.com

www.sixtferacheval.com