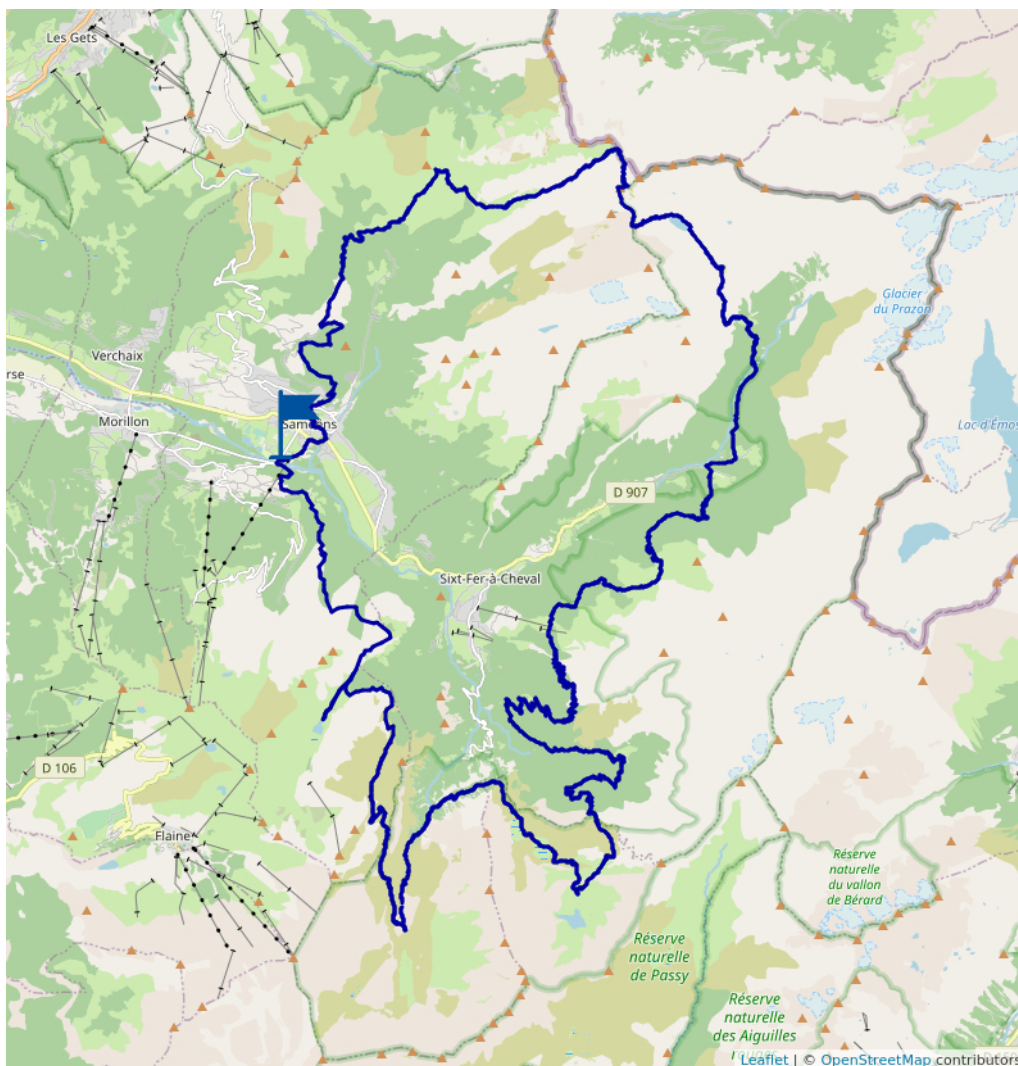


# Itinéraire n°47 - Le Tour du Haut Giffre

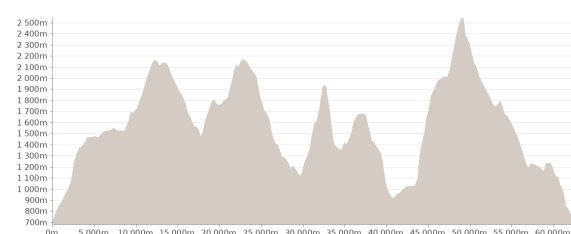
Proposé par :  
**infos4**

"Ce PDF a été généré à partir de Cirkwi, la plateforme de partage d'activités touristiques qui vous fait voyager"




[www.cirkwi.com/circuit/261130](http://www.cirkwi.com/circuit/261130)



tour des Dents Blanches



 80.67 km  
 36h30  
 maxi 2542 m  
 mini 692 m

Difficile   
 5321 m  
 -5320 m

Ce superbe itinéraire, réalisable par petites étapes, vous invite à la découverte de toutes les facettes du Haut Giffre. Ce massif, en partie protégée par une réserve naturelle, est aussi un refuge pour la flore et la faune et un véritable jardin botanique alpin. DÉPART : Le pont du Giffre à Samoëns, situé entre le camping et la télécabine du GME. À DÉCOUVRIR : Les paysages aux contrastes saisissant s'égrainent tout le long du trajet - la vallée : large et ouverte - la forêt : dense et sombre, les vastes alpages aux troupeaux de vaches ou de moutons, les sentiers d'altitude, flirtant avec les[ ]...

1011 Route du Lac aux Dames 74340 SAMOËNS

