
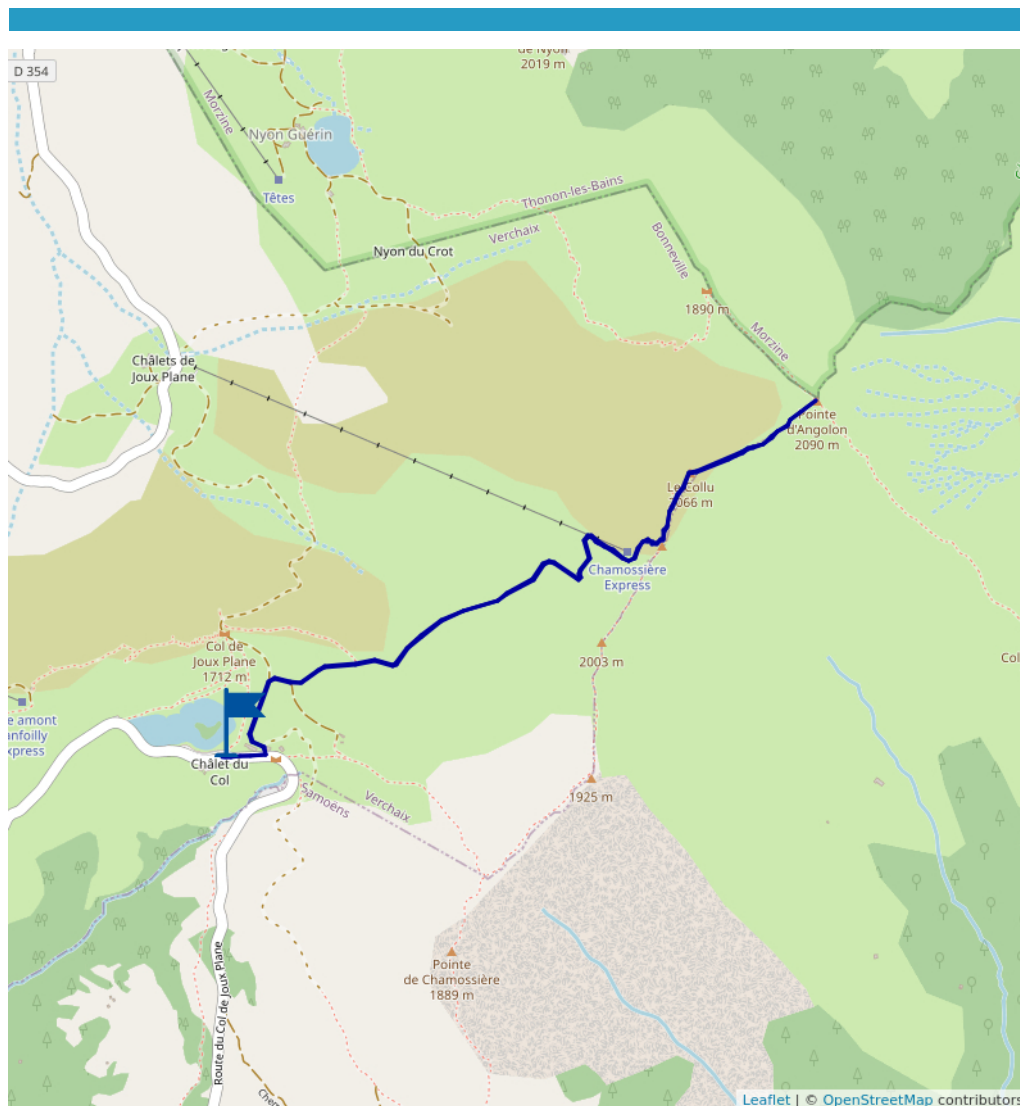


La Pointe d'Angolon

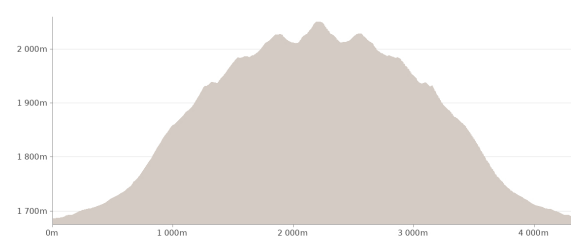
Proposé par :
infos4

"Ce PDF a été généré à partir de Cirkwi, la plateforme de partage
d'activités touristiques qui vous fait voyager"




www.cirkwi.com/circuit/258413



OT Samoëns (photothèque)



 4.44 km
 3h
 maxi 2049 m
 mini 1685 m

Difficile 
 410 m
 -410 m

Du col de Joux Plane cet itinéraire suit l'arête conduisant de la pointe de Chamossière jusqu'au sommet de la pointe d'Angolon. Randonnée peu fréquentée et pourtant très intéressante qui ouvre sur un très beau panorama.

D354 74440 VERCHAIX

